

*Printed and published by*  
K. Mitra, at The Indian Press, Ltd.,  
ALLAHABAD.

## भूमिका

इस पुस्तक के संबंध में मुझे कुछ नहीं कहना है। हिंदी में ऐसी पुस्तक की जरूरत थी, यही समझ कर मैंने अपने एक आदरणीय मित्र के आग्रह से इसके लिखने की जिम्मेदारी अपने ऊपर ले ली।

पुस्तक में तीन खंड हैं। पहले खंड में युद्ध-संबंधी मुख्य घटनाओं की संक्षिप्त तालिका है। दूसरे खंड में विभिन्न देशों के नक्शे और चार्ट हैं, जिनकी सहायता से पाठकों को अंतर्राष्ट्रीय जगत् की खींच-तान और दाँव-पेच समझने में सुगमता होगी। तीसरे खंड में कई समयोपयोगी परिशिष्ट हैं जिनके द्वारा पाठकों को विभिन्न देशों के संबंध में बहुत-सी ज्ञातव्य बातों का आसानी से पता लग जायगा।

पुस्तक को समयोपयोगी बनाने की मैंने भरसक चेष्टा की है। लड़ाई के जमाने में पाठकों को जिन बातों को जानने की इच्छा या आवश्यकता हो सकती है, उस इच्छा या आवश्यकता को पूरा करने की दृष्टि से सामग्री को जुटाने का इस पुस्तक में प्रयत्न किया गया है।

नक्शे और चार्ट बनाने में श्री कमलाशंकरसिंह, भूतपूर्व संपादक, "कला", लखनऊ, से मुझे बहुत सहायता मिली है। इसके लिए मैं उनका चिरकृतज्ञ हूँ। पुस्तक के लिखने और दोहराने में जिन सज्जनों ने सहायता दी है, उनका नामोल्लेख न करना कृतघ्नता होगी। शीघ्र-लिपि-विशारद, श्री छत्रधारी मिश्र, का इस संबंध में विशेष रूप से उल्लेख करना आवश्यक है। उनके सहयोग के बिना इस पुस्तक का पूरा होना कदापि संभव न था। परिशिष्टों की तैयारी में श्री प्रतापनारायण

दीक्षित, वी० एस-सी०, ने बेहद परिश्रम किया है। हकीम मुहम्मद मुस्तफा खां साहब और मि० महमूद अहमद साहब, 'हुनर', को भी मैं धन्यवाद देना चाहता हूँ, जिनकी कृपा के बिना इस पुस्तक के उर्दू-संस्करण को निकालने में मुझे वह सुविधा न होती जो उनके सहयोग से मुझे अनायास ही मिल गई। इन चारों ही सज्जनों के उपकारों के ऋण का बहुत बड़ा बोझ मुझ पर है। योगेश नारायण तिवारी ने इस पुस्तक की तैयारी में यदि हाथ बटाय़ा और प्रूफ़ देखे तो इसमें उसने पिता के प्रति अपने धर्म ही का पालन किया।

इस पुस्तक के लिखने में मि० हारेविन की किताबों, स्टेट्स मैन्स इयर-बुक और वर्ल्ड एट आर्म्स से मैंने विशेष रूप से मदद ली है। एतदर्थ उनके लेखकों के प्रति मैं अपनी हार्दिक कृतज्ञता प्रकट करना चाहता हूँ। अनेक सामयिक पुस्तकों के लेखकों और अँगरेजी पत्र-पत्रिकाओं के संपादकों तथा लेखकों का भी मैं ऋणी हूँ, जिनके लेखों और ग्रंथों से मुझे इस पुस्तक के लिखने में काफ़ी सहायता मिली है। ऐसे ग्रंथकारों, संपादकों और लेखकों की सूची इतनी विस्तृत है कि सबके नामों को यहाँ पर देना असंभव-सा है।

उसे भी धन्यवाद देना जरूरी है, जिसे इस पुस्तक की समाप्ति पर मुझसे बढ़कर खुशी होगी और जिसकी प्रेरणा की निरंतर याद यदि मुझे न रहती तो मुझे इसके लिखने का उत्साह ही न होता।

लखनऊ,  
जून ३०, १९४० ई० । }

वेंकटेश नारायण तिवारी

## विषय-सूची

	विषय	पृष्ठ
	भूमिका ...	३
	युद्ध की महत्त्वपूर्ण घटनाएँ ...	९
संसार		
”	१—संसार में साम्राज्यों का वितरण ...	१५
भारत		
”	२—भारत के कांग्रेसी सूत्रे ...	१७
”	३—भारत की रियासतें... ...	१९
”	४—हिंदू संघ बनाम मुस्लिम संघ ...	२१
”	५—भारत के पश्चिमी पड़ोसी ...	२५
”	६—भारत के पूर्वी पड़ोसी ...	२७
योरप		
”	७—ग्रेट ब्रिटेन ...	२९
”	८—जर्मनी ...	३१
”	९—इंग्लैंड का घेरा ...	३३
”	१०—इटैली ...	३५
”	११—फ्रांस ...	३७
”	१२—अस्थायी संधि के बाद फ्रांस ...	३९
”	१३—रोम—वर्तिन धुरी ...	४३
”	१४—स्विट्ज़रलैंड ...	४५
”	१५—भूमध्यसागर ...	४७

	विषय		पृष्ठ
योरप	१६—ग्रीस	...	५१
"	१७—हंगरी	...	५३
"	१८—यूगोस्लाविया	...	५५
"	१९—बल्गेरिया	...	५७
"	२०—रूमानिया	...	५९
"	२१—टर्की	...	६१
"	२२—काला सागर	...	६३
"	२३—रूस	...	६५
"	२४—पोलैंड का बटवारा		६७
"	२५—बाल्टिक के राष्ट्र	...	६९
"	२६—स्कैंडिनेविया	...	७१
अफ्रीका			
"	२७—अफ्रीका इटैली में	...	७३
"	२८—अफ्रीका में ग्रेट ब्रिटेन	...	७५
एशिया			
"	२९—ईरान	...	७७
"	३०—सिंगापुर	...	७९
"	३१—इंडोचीन	...	८१
"	३२—चीन	...	८३
"	३३—जापान	...	८५
"	३४—प्रशांत महासागर	...	८७
अमेरिका			
"	३५—अमेरिका के महाद्वीप	...	८९
"	३६—यूरेगुआ	...	९१
चार्ट			
"	३७—जर्मनी कितना स्वावलम्बी है ?	...	९३

	विषय	पृष्ठ
चार्ट	३८—जर्मनी की आवश्यकताएँ और रूस के साधन ...	९५
"	३९—विरोधी राष्ट्रों की साम्प्रतिक शक्ति ...	९७
"	४०—जर्मनी की वृद्धि ...	९९
"	४१—इंग्लैंड के व्यापार की जून २६, १९४०, में स्थिति ...	१०१
"	४२—जर्मनी की साम्प्रतिक दशा ...	१०५
परिशिष्ट (१)	विभिन्न देशों की प्रधान मुद्राओं और उनकी पौड या रूपयों में विनिमय-दर ...	१०६
"	(२) ब्रिटिश साम्राज्य का क्षेत्र-फल, आदि ...	१११
"	(३) विभिन्न देशों के क्षेत्रफल, आवादी और आय-व्यय ...	११२
"	(४) विभिन्न देशों के शिालायों, विद्यार्थियों और अध्यापकों की संख्याएँ ...	११८
"	(५) विभिन्न देशों के आयात-निर्यात के परिमाण और मूल्य तथा व्यापारी जहाजों की संख्या और उन जहाजों के टनों में वजन ...	१२४
"	(६) विभिन्न देशों के रक्षा-संबंधी खर्चों का व्यौरा	१३०
"	(७) ग्रेट ब्रिटेन, जर्मनी, फ्रांस, इटैली, रूस, जापान और अमेरिका के संयुक्त राष्ट्र की जल-थल और वायु-सेनाओं का सविस्तर व्यौरा ...	१३६
"	(८) सन् १९३८ में संसार के किस देश में कितना सोना खदानों से निकाला गया ...	१५०
"	(९) संसार के विभिन्न देशों में कपास की उपज ...	१५२
"	(१०) संसार में लोहे और फौलाद का उत्पादन ...	१५३

विषय

पृष्ठ

- परिशिष्ट (११) संसार में पेट्रोल की खदानों से निकासी ... १५४
- ” (१२) संसार के प्रमुख राष्ट्रों में १ अप्रैल १९३९ में कितने सब प्रकार के जंगी जहाज थे, और कितने बन रहे थे या प्रस्तावित थे ... १५५
- ” (१३) संसार के विभिन्न देशों के पास सन् १९३९ में सब प्रकार के कितने जहाज थे और टनों में उनका कितना वजन था तथा सन् १९१४ की तुलना में उनमें क्या घटती या बढ़ती हुई ... १५९
-

## पहला खंड

### युद्ध की महत्त्वपूर्ण घटनायें

नीचे हम वर्तमान युद्ध से सम्बन्ध रखनेवाली विशेष घटनाओं की संक्षिप्त तालिका दे रहे हैं। इसकी सहायता से, आशा है, पाठकों को घटना-क्रम के समझने में सुविधा होगी।

१ सितम्बर—जर्मनी ने, पूर्व घोषणा के बिना, पोलैंड पर आक्रमण कर दिया।

३ सितम्बर—ब्रिटेन और फ्रांस ने जर्मनी को पोलैंड से अपनी फ़ौजें हटा लेने को कहा और निश्चित अवधि के भीतर उत्तर न आने पर जर्मनी के विरुद्ध युद्ध का एलान कर दिया।

६ सितम्बर—जर्मन सेनायें वारसा से केवल ४२ मील दूर रह गईं। पोलैंड की सरकार वारसा से लुबलिन हट गई।

१० सितम्बर—वैस्टरप्लेट के किले के सामनेवाले जंगल में जर्मन-सेना के आग लगा देने पर वहाँ की पोल-सेना ने आत्म-समर्पण कर दिया। फ्रेंच-आर्मर्ड-कारों ने जर्मन प्रदेश में प्रवेश किया। जर्मन सेनायें वारसा के निकट पहुँच गईं। पोलिश सेनायें विश्चुला नदी की ओर हटीं।

रूसी सेनाओं ने, जो रूस और पोलैंड की सीमा पर एकत्र हो रही थीं, पोलैंड पर हमला कर दिया।

१७ सितम्बर—रूसी सेनायें पोलैंड में घुस गईं और २४ घंटे में ४० मील बढ़ गईं। त्रिस्टलेटास्क नामक स्थान पर ये सेनायें जर्मनी की सेना से मिल गईं।

१८ सितम्बर—जर्मन सेनाओं ने लुबलिन को जीत लिया और पोलिश सरकार पोलैंड छोड़कर भाग खड़ी हुई।



२० सितम्बर—पोलिश प्रेसीडेंट पोलैंड से रुमानिया चले गये ।

२१-२२ सितम्बर—रूस और जर्मनी में पोलैंड का वँटवारा हो गया ।

४ अक्टूबर—हिटलर बर्लिन से वारसा गये ।

हंगेरी और रुमानिया में व्यापारिक समझौता हो गया ।

जर्मनी ने आश्वासन दिया कि वह लड़ाई में जहरीली गैस का प्रयोग न करेगा ।

८ अक्टूबर—वारसा के दक्षिण-पश्चिम १७,००० पोल सिपाहियों ने जर्मनों को आत्मसमर्पण कर दिया ।

९ अक्टूबर—एस्टोनिया, लैटविया, लिथुएनिया, आदि, वास्तिक प्रदेशों से जर्मनों का हटाना शुरू हो गया ।

रूस की फ्रोंटों ने एस्टोनिया की सीमा की ओर बढ़ना शुरू कर दिया ।

१० अक्टूबर—रूस और लिथुएनिया में सन्धि हो गई । इस सन्धि के अनुसार विलना नगर और जिला लिथुएनिया को लौटा दिया जायगा । लिथुएनिया के प्रमुख स्थानों पर रूस को पैदल और हवाई सेनायें रखने का अधिकार मिल गया ।

१९ अक्टूबर—टर्की, ईंगलैंड और फ्रांस में सन्धि हो गई ।

२४ अक्टूबर—रूस और जर्मनी में यह समझौता हुआ कि रूस जर्मनी को १० लाख टन अनाज और चारा देगा ।

२७ अक्टूबर—अमेरिका की सीनेट ने शस्त्रों के निर्यात से रोक उठा दी ।

३१ अक्टूबर—रूसी सेनायें लैटविया में पहुँच गईं ।

४ नवम्बर—८० हजार रूसी तैनिक फिनलैंड की सीमा पर पहुँच गये ।

२८ नवम्बर—रूस के इच्छानुसार फिनलैंड ने अपनी फ्रोंजें रूसी सीमा से २५ किलोमीटर दूर हटाना मंजूर कर लिया ।

२९ नवम्बर—रूस ने घोषणा की कि फिनलैंड रूस-फिनलैंड-संधि को तोड़ने के लिए जिमेवार है, और कहा कि अब इस संधि से रूस अपने को मुक्त हो गया ।

३० नवम्बर—रूसी फ्रोंजें फिनलैंड की सीमा में घुसीं ।

११ दिसम्बर—राष्ट्र-संघ में फिनलैंड की अपील पर विचार किया गया । सोवियट रूस ने उस बैठक का बहिष्कार किया ।

१२ दिसम्बर—रूस ने राष्ट्रसंघ के प्रस्ताव को कि रूस फिनलैंड से अपनी सेनायें लौटा ले, ठुकरा दिया !

१४ दिसम्बर—राष्ट्र-संघ ने रूस को संघ से बाहर करने का प्रस्ताव बहुमत से स्वीकार कर लिया ।

१५ दिसम्बर—फिनलैंड ने रेडियो-द्वारा रूस से सुलह की अपील की ।

२६ जनवरी—वायरलेस द्वारा जर्मन सरकार ने रूस-फिन-संप्राम में अपनी तटस्थता घोषित की ।

१६ मार्च—रूस और फिनलैंड की सन्धि फिनलैंड की पार्लियामेंट में स्वीकृत हो गई ।

२० मार्च—फ्रांस में दलादिए के मंत्रि-मंडल ने इस्तीफा दे दिया और उसके स्थान पर रेनो मंत्रि-मंडल कायम हुआ ।

२७ मार्च—फिनलैंड के मंत्रि-मण्डल ने इस्तीफा दे दिया और मिस्टर रेडी के प्रधान मंत्रित्व में नया मंत्रि-मण्डल स्थापित हुआ ।

८ अप्रैल—नार्वे की पार्लियामेंट की बैठक में मित्र-राष्ट्रों से अपील की गई कि वे नार्वे के समुद्री तट से अपनी सुरंगें और जंगी जहाज हटा लें ।

९ अप्रैल—जर्मन सेनाओं ने डैनमार्क की राजधानी कोपनहैगन, पर अधिकार कर लिया; साथ ही नार्वे पर भी हमला किया। नार्वे की सरकार राजधानी छोड़ कर भाग गई। जर्मनों ने ओसलो पर अधिकार कर लिया।

१७ अप्रैल—ब्रिटिश फौजें नार्वे की फौजों से मिल गईं।

१८ अप्रैल—नार्विक पर ब्रिटिश फौजों का अधिकार हो गया।

९ मई—मि० चेम्बरलेन ने इंग्लैंड के प्रधान मंत्री के पद से इस्तीफा दे दिया। उनके स्थान पर मि० चर्चिल प्रधान मंत्री हुए और उन्होंने नया मंत्रिमंडल बनाया। हालैंड और ब्रैलजियम पर जर्मनों ने हमला कर दिया। लक्सेमबर्ग पर भी हमला हुआ। लक्सेमबर्ग की सरकार राजधानी छोड़कर भाग गई।

१३ मई—हालैंड की रानी विल्हेमिना इंग्लैंड भाग गईं।

१४ मई—डच कमाण्डर-इन-चीफ ने हालैंड की सेनाओं को हथियार डाल देने की आज्ञा दे दी।

१५ मई—जर्मन सेनाओं ने फ्रांस के कुछ कस्बों पर आक्रमण किया। जर्मन सेनाओं ने हालैंड की राजधानी हेग में प्रवेश किया।

१७ मई—ब्रैलजियम की सरकार ब्रुसेल्स से भाग गई और जर्मन सेना ने ब्रुसेल्स और लूवेन में प्रवेश किया।

१८ मई—जर्मन सेनाओं ने ऐन्टवर्प पर अधिकार कर लिया।

१९ मई—जनरल बेगाँ फ्रांस के जनरल स्टाफ के प्रधान और मित्र-राष्ट्रों के सेनापति बनाये गये।

२३ मई—जर्मनी के भूतपूर्व सम्राट् कैसर विलियम हालैंड से जर्मनी वापस आ गये।

२४ मई—जर्मनों ने बोलोन पर अधिकार कर लिया।

२७ मई—ब्रैलजियम के वादशाह की आज्ञा से ब्रैलजियन सेना ने हथियार डाल दिये।

२९ मई—अंगरेजों ने नार्विक पर अधिकार कर लिया ।

३१ मई—अंगरेजी सेना ने फ्लांडर्स से पीछे हटना शुरू कर दिया ।

४ जून—कैले जर्मनों के हाथ में आ गया ।

५ जून—डनकर्क पर जर्मनों ने अधिकार कर लिया ।

१० जून—इटैली ने मित्र-राष्ट्रों के विरुद्ध लड़ाई की घोषणा कर दी । नार्वे का वादशाह इंगलैंड भाग गया और नार्वे की सेना ने हथियार डाल दिये ।

१४ जून—जर्मन सेना ने पेरिस में प्रवेश किया ।

१६ जून—आज रात को फ्रांसीसी प्रधान मंत्री, मोशियो रेनो, ने मंत्रि-मंडल-सहित इस्तीफा दे दिया । मार्शल पेतें ने नया मंत्रि-मंडल बनाया ।

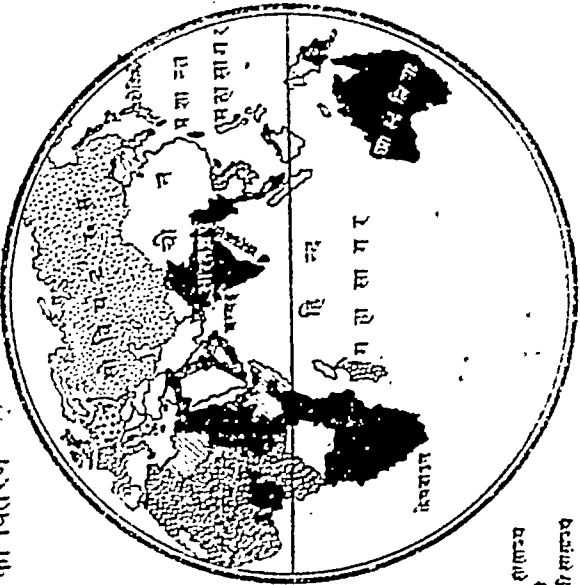
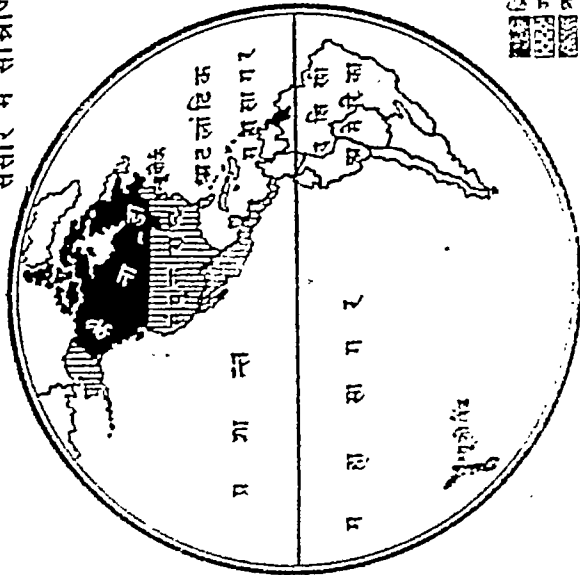
१७ जून—मार्शल पेतें ने जर्मनी से क्षणिक संधि की प्रार्थना की । स्पेन का डिक्टेटर, जेनरल फ्रैंको मध्यस्थ बना ।









१८ जून—श्री मुसोलिनी और श्री हिटलर फ्रांस की प्रार्थना पर विचार करने के लिए म्यूनिख में मिले ।

१९ जून—हर हिटलर ने फ्रांस की सरकार से संधि के विषय में बातचीत करने के लिए प्रतिनिधि भेजने को कहा । फ्रांस से छः प्रतिनिधि श्री हिटलर से मिलने गये ।

२५ जून—जर्मनी और फ्रांस में तथा फ्रांस और इटैली में आज से क्षणिक संधि हो गई । इसके अनुसार युद्ध-काल के लिए फ्रांस के उत्तरी और पश्चिमी तट पर जर्मनी का अधिकार स्थायी संधि न होने तक रहेगा । फ्रेंच फ्रौजें हथियार डाल देंगी । जंगी वेड़े भी निःशस्त्र कर दिये जायेंगे ।

संसार में साम्राज्यों का वितरण



-  ब्रिटिश साम्राज्य
-  जर्मनी
-  अमेरिकी साम्राज्य
-  जापान
-  फ्रांस
-  स्पेन
-  जापानी साम्राज्य
-  रूस

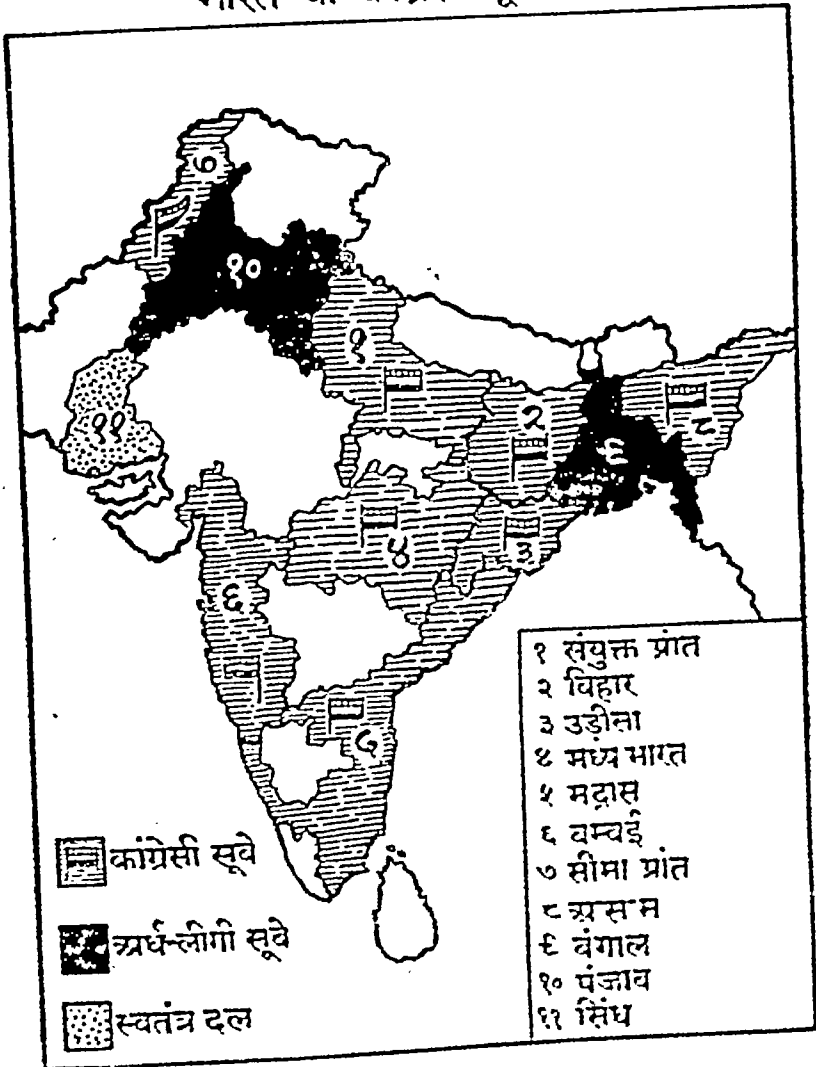
## संसार में साम्राज्यों का वितरण

इस मानचित्र के देखने से पाठकों को संसार में साम्राज्यों के विस्तार का आसानी से अंदाजा लग जायगा। काले रंग से रंगे हुए भाग ब्रिटिश साम्राज्य के क्षेत्रफल को सूचित करते हैं। फ्रांस के साम्राज्य और रूस के विस्तार का भी अनुमान इस नक्शे से पाठकों को हो जायगा। नीचे हम तुलना के लिए इंग्लैंड, फ्रांस, जर्मनी, जापान, रूस, वैलजियम, हालैंड, इटैली और संयुक्त-राष्ट्र, अमेरिका, के विस्तृत साम्राज्यों के क्षेत्रफलों और जन-संख्याओं के आँकड़े दे रहे हैं:—

संख्या	देश	क्षेत्रफल (हज़ार वर्गमील में)	जन-संख्या (लाख में)
१	ब्रिटिश साम्राज्य	१,३३,५५,	५०,०८,
२	फ्रैंच	४८,३०,	१०,६८,
३	रूस	८०,९६,	१६,५८,
४	इटैली	२७,२४,	५,३५,
५	संयुक्त-राष्ट्र, अमेरिका	४३,९४,	१५,२७,
६	हालैंड	८,१३,	६,९७,
७	वैलजियम	९,१४,	१,८३,
८	जापान	२,६१,	९,७७,
९	जर्मनी	१६,०२,	१२,९८,

ऊपर के आँकड़ों के विषय में एक-दो बातों को ध्यान में रखना जरूरी है। रूस के आँकड़ों में पोलैंड और फिनलैंड के उन भागों के क्षेत्रफलों और जन-संख्याओं के आँकड़े नहीं शामिल हैं जिन पर रूस का सितम्बर सन् १९३९ के बाद अधिकार हुआ है। जर्मनी के क्षेत्रफल और जन-संख्या के आँकड़ों के अंतर्गत हमने वैलजियम और हालैंड के सिर्फ योरोपीय भागों, क्षेत्रफलों और जन-संख्याओं को शामिल किया है।

## भारत के कांग्रेसी सूबे

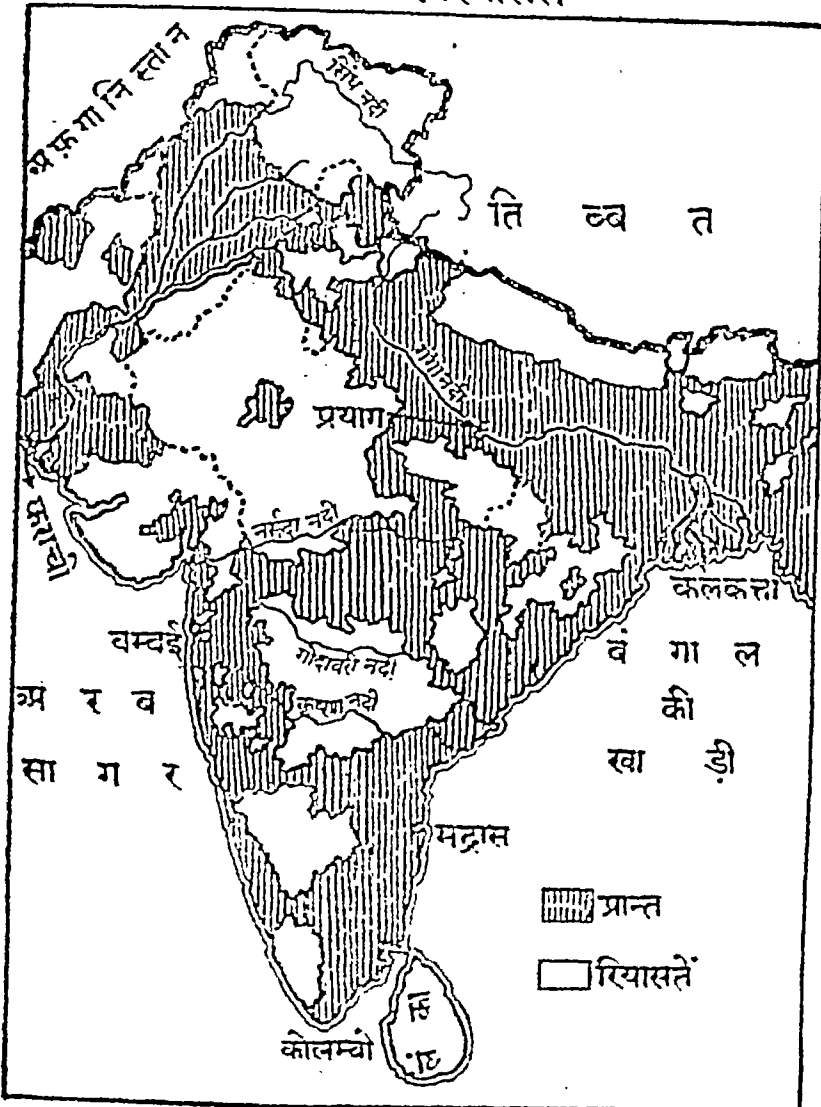


## भारत के कांग्रेसी सूबे

हिन्दुस्तान में ११ प्रान्त और ४ चीफ कमिश्नरियाँ हैं। प्रान्तों का क्षेत्रफल ८ लाख वर्गमील से कुछ अधिक है और इनकी आबादी २५ करोड़ ३५ लाख है जिनमें १७ करोड़ ७१ लाख हिन्दू, ६ करोड़ ६२ लाख मुसलमान और ५१ लाख देशी ईसाई हैं। सब चीफ कमिश्नरियों का सम्मिलित रकबा १७ हजार वर्गमील और आबादी १५ लाख के लगभग है। जुलाई सन् १९३७ से सन् १९३९ के अन्तिम चरण तक ८ प्रान्तों में कांग्रेसी मंत्रि-मंडलों का दौरा-दौरा रहा। योरप में लड़ाई छिड़ जाने के कारण इन मंत्रि-मंडलों ने अपने-अपने पदों से इस्तीफा दे दिया क्योंकि ब्रिटिश सरकार ने जर्मनी के विरुद्ध युद्ध-घोषणा में भारतवर्ष को उसकी अनुमति के बिना शामिल कर लिया। बंगाल और पंजाब में अप्रैल सन् १९३७ से अकांग्रेसी मंत्रि-मंडल शासन कर रहे हैं। वहाँ के मंत्रि-मंडलों में लोगियों का प्राधान्य है। सिन्ध, पंजाब, सीमा-प्रान्त और बंगाल मुस्लिम-प्रधान प्रान्त हैं, क्योंकि इनमें मुसलमानों की संख्या हिन्दुओं की आबादी से अधिक है। शेष प्रान्तों में मुसलमान अल्पसंख्यक हैं। ११ प्रान्तों में ६ करोड़ ५७ लाख मुसलमान हैं। बंगाल, पंजाब, सिन्ध और सीमा-प्रान्त में कुल मिला कर ४ करोड़ ६९ लाख मुसलमान बसते हैं। इन चार प्रान्तों की मुस्लिम-आबादी हिन्दुस्तान की कुल मुसलमान जन-संख्या का ७५ प्रतिशत है। कांग्रेसी प्रान्तों का सम्मिलित क्षेत्रफल ४३ लाख वर्गमील के ऊपर और आबादी १४३ करोड़ है।



# भारतवर्ष प्रान्त और रियासतें



## भारत की रियासतें

भारतवर्ष में ५६२ या ५६३ देशी रियासतें हैं। इनमें से कुछ तो बहुत बड़ी हैं, और कुछ वेहद छोटी। वाज़-वाज़ तो इतनी छोटी हैं कि क्षेत्रफल और आमदनी में इनकी तुलना साधारण ज़मींदारियों से भी नहीं की जा सकती।

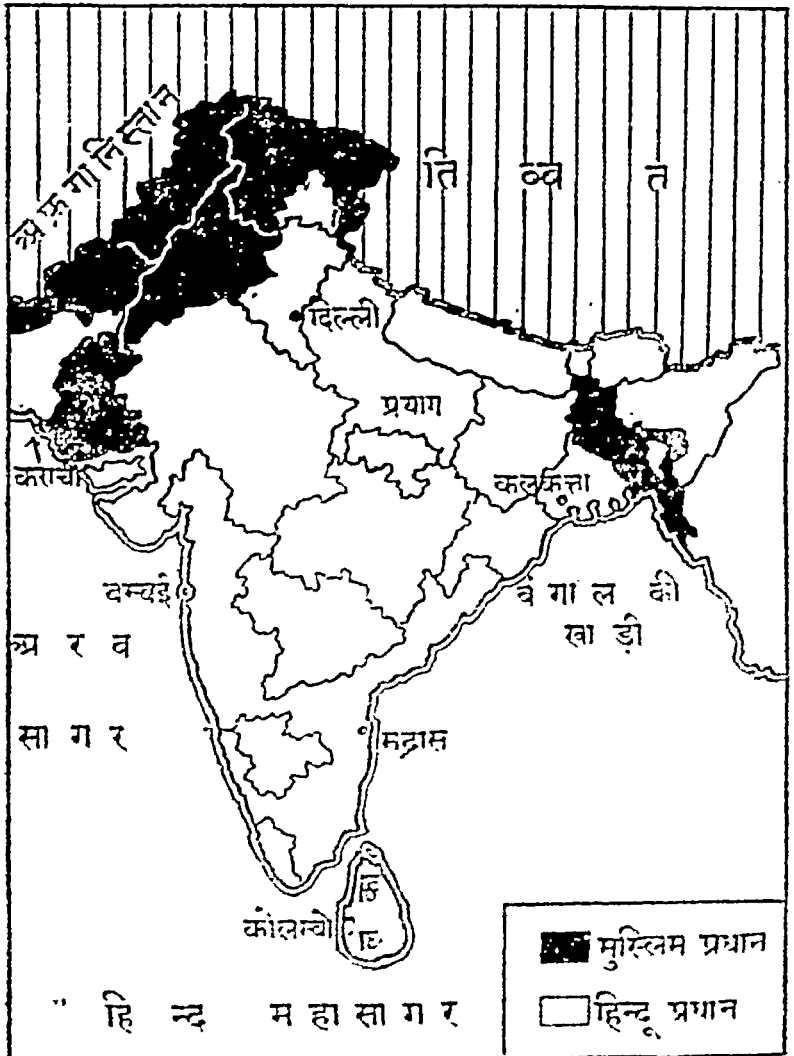
सब रियासतें अँगरेज़ी सरकार के अधीन हैं, यद्यपि सबको घरेलू मामलों में कम या अधिक आज़ादी प्राप्त है। ब्रिटिश सरकार चाहरी आक्रमणों और घरेलू कलकों से रियासतों को बचाने के लिए ज़िम्मेदार है। कुप्रबंध के प्रमाणित होने पर ब्रिटिश शासन देशी रियासतों के घरेलू मामलों में भी हस्तक्षेप करता है और दोषी राजा या नवाब को गद्दी से उतारने के अधिकार को काम में ला सकता है।

रियासतों का शासन स्वेच्छाचारी और अनियंत्रित है, यद्यपि प्रमुख रजवाड़ों में न्यूनाधिक सुधार हो चुके या हो रहे हैं। बड़ौदा, ट्रावन्कोर, मैसूर और कोचीन तथा हैदराबाद ने काफ़ी शिक्षा-सम्बन्धी और औद्योगिक उन्नति की है। अधिकतर रजवाड़ों की शासन-प्रणाली दक्कियानूसी है।

भारतीय आज़ादी और स्वराज्य की दृष्टि से इन रियासतों का विशेष महत्त्व है। प्रजासत्तात्मक प्रान्तों और स्वेच्छाचारी शासकों के रजवाड़ों को एक संवशासन में लाने की योजना टेढ़ी समस्या बन गई है। जब तक रियासतों की प्रजा को शासन के पूर्ण अधिकार न मिल जायँ तब तक इस मसले पर प्रान्तों और रियासतों के बीच समझौता होना कठिन है।

भारतवर्ष की कुल देशी रियासतों का क्षेत्रफल ६ लाख ९० हजार वर्गमील है। इनकी जन-संख्या सन् १९३१ में ७ करोड़ ९१ लाख थी, जिनमें ६ करोड़ १५ लाख हिन्दू, ११ लाख सिक्ख, १ करोड़ ६ लाख मुसलमान और २४ लाख देशी ईसाई थे।

# हिन्दू संघ बनाम मुस्लिम संघ



## हिंदू संघ बनाम मुस्लिम संघ

मुस्लिम लीग का पिछला सालाना जलसा लाहौर में हुआ था। इस जलसे में यह फैसला हुआ कि हिन्दुस्तान हिन्दू और मुस्लिम हिस्सों में बाँट दिया जाय और दोनों हिस्से पूर्ण रूप से स्वतंत्र हों। मुस्लिम लीग की राय है कि जिन सूवों में मुसलमानों की आवादी ज्यादा है, उनका एक अलग संघ बनाया जाय; और जिन सूवों में हिन्दुओं की आवादी ज्यादा है, उन सूवों को लेकर एक हिन्दू-संघ की रचना हो। सारे हिन्दुस्तान को एक संघ में बाँधने की नीति का मुस्लिम लीग जोरों से विरोध करती है, क्योंकि उसकी सम्मति में भारतीय संघ में मुसलमानों को, अल्पसंख्यक होने के कारण, सदा बहुसंख्यक हिन्दुओं का गुलाम होकर रहना पड़ेगा।

ब्रिटिश गवर्नमेंट, कांग्रेस, देशी रजवाड़े, सिक्ख, जाट आदि तथा अनेक मुस्लिम दल हिन्दू-मुस्लिम बँटवारेवाले इस प्रस्ताव के विरोधी हैं। सब मुसलमान भी लीग की बात को एक स्वर से स्वीकार करने को तैयार नहीं हैं। मुस्लिम संघ की योजना के पक्ष-विपक्ष में तरह-तरह की दलीलें दोनों तरफ से सुनने में आती हैं। इन दलीलों पर विचार करने का न तो यहाँ स्थान है, और न हमारा इरादा ही है। हम तो सिर्फ अपने पाठकों को इस नज़शे-द्वारा यह बात देना चाहते हैं कि अगर मुस्लिम लीग की बात मान ली जाय और हिन्दुस्तान दो साम्प्रदायिक खंडों में विभक्त हो जाय तो देश के दो खंडों का वास्तविक क्या स्वरूप होगा।

देश में न्यारह प्रान्त, तीन चौक कमिश्नरियाँ और ५६३ रजवाड़े हैं। ११ प्रान्तों में सिर्फ ४ प्रान्त ऐसे हैं जिनमें मुसलमानों की आवादी ५१% से अधिक है; लेकिन इन चार प्रान्तों में भी दो प्रान्त—बंगाल और पंजाब—ऐसे हैं, जिनको हम आसानी से दो खंडों में बाँट सकते हैं; अर्थात्, एक खंड जिसमें मुसलमानों की ५१ फी सदी से अधिक आवादी है और दूसरा खंड वह जिसमें

हिन्दुओं की अधिकता है। बंगाल के २८ जिलों में से १४ पश्चिमी जिले हिन्दू-प्रधान हैं जिनमें मुसलमानों की आवादी कम है। इसी तरह पूर्वी पंजाब में हमें ऐसे १२ जिले मिलते हैं जिनमें मुसलमानों की आवादी कम है। इसलिए अगर प्रान्तों का साम्प्रदायिक बँटवारा किया गया तो मुस्लिम संघ में सिन्ध, सीमाप्रान्त, पश्चिमी पंजाब के ११ जिले और पूर्वी बंगाल के १४ जिले शामिल होंगे। इस संघ में एक चीफ कमिश्नरी अर्थात् बलोचिस्तान की कमिश्नरी भी चली जायगी। ५६३ रियासतों में से सिर्फ ६ रियासतें ऐसी हैं जिनमें मुसलमानों की आवादी हिन्दुओं की तुलना में अधिक है, अतएव इन रियासतों को भी हमें मुस्लिम संघ में मिला देना चाहिए। असम प्रान्त के सिलहट जिले को हम उस प्रान्त से निकाल कर मुस्लिम-प्रधान पूर्वी बंगाल में जोड़ सकते हैं, क्योंकि सिलहट की २८ लाख जनता में १६ लाख मुसलमान हैं। काश्मीर की रियासत से पूर्वी जम्मू का भाग निकल कर हिन्दू-संघ में चला जायगा, क्योंकि इस भूखंड में हिन्दुओं की प्रधानता है।

मुस्लिम संघ में शामिल होनेवाले प्रान्तों और कमिश्नरियों का सम्मिलित रकबा १,८५,००० वर्गमील होगा और आवादी ५ करोड़ ४१ लाख होगी; अर्थात्, १ करोड़ २६ लाख हिन्दू, १४ लाख सिख और ३ करोड़ ५३ लाख मुसलमान होंगे। यदि ऊपर के आँकड़ों में उन छः देशी रियासतों के आँकड़े भी जोड़ दिये जायें जिनमें मुसलमानों का बहुमत है तो कुल मिला कर मुस्लिम संघ का रकबा ३ लाख ६७ हजार वर्गमील और आवादी ५ करोड़ ८६ लाख हो जायगी। इस जन-संख्या में हिन्दू १ करोड़ ३० लाख, सिख १४ लाख और मुसलमान ३ करोड़ ९४ लाख होंगे। इसके विपरीत हिन्दू संघ रकबे में ११ लाख ५१ हजार वर्गमील होगा और

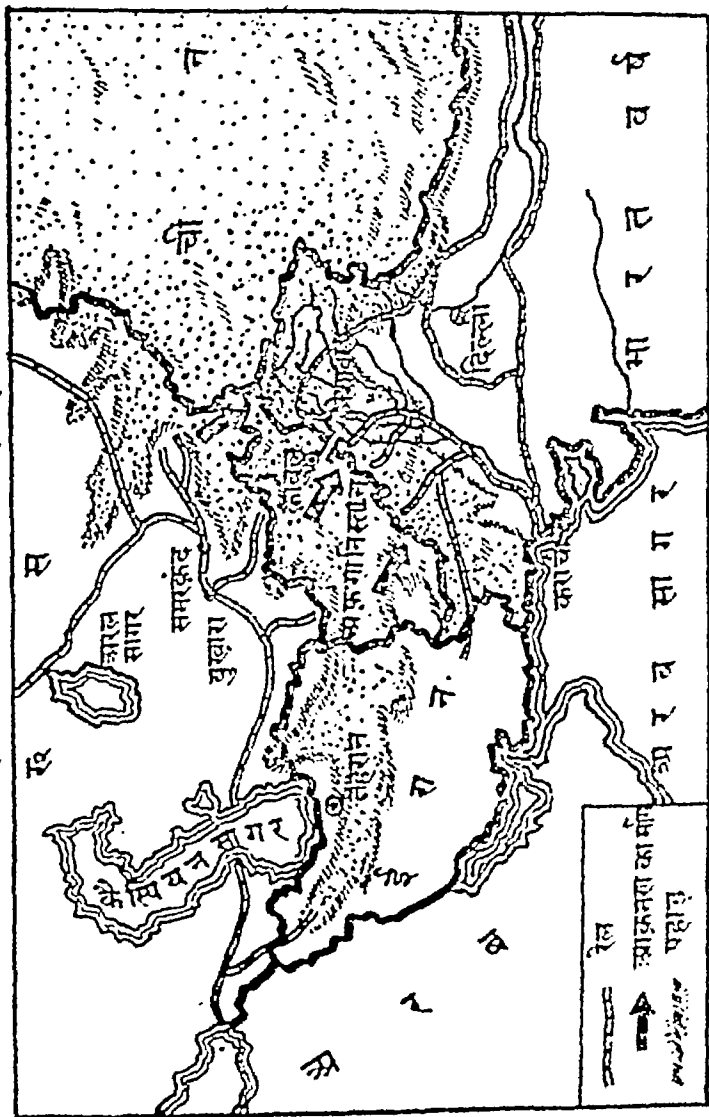
२८ करोड़ की आवादी होगी। इन २८ करोड़ में २२ करोड़ ६३ लाख हिन्दू, ३ करोड़ ७४ लाख मुसलमान और १८ लाख सिख होंगे।

हिन्दुस्तान के प्रत्येक ७७ मुसलमानों में से ३९ मुसलमान मुसलिम संघ की छत्र-छाया में बसेंगे, लेकिन उन्हीं के शेष ३८ भाइयों को हिन्दू संघ में रहना पड़ेगा। देशी रियासतों में रहनेवाले प्रत्येक १०६ मुसलमानों में से सिर्फ ४१ ऐसे मुसलमान होंगे जो मुसलिम संघ में चले जायें; बाकी ६५ मुसलमानों को हिन्दू संघ में रहना पड़ेगा।

मुसलिम संघ एक ठोस राष्ट्र न होगा। उसके दो खंड होंगे, जो हिन्दू संघ की दाईं और बाईं दो खंडित भागों की तरह लटकते रहेंगे। पश्चिम में अमृतसर से लेकर पूर्वी बंगाल की सीमा तक और हिमालय से लेकर कन्या-कुमारी तक हिन्दू संघ का अखंड विस्तार होगा।

मुसलिम संघ की स्वतन्त्र स्थापना के बाद, भारतवर्ष की पश्चिमी और पूर्वी सीमाओं की रक्षा का भार मुसलिम संघ के पश्चिमी और पूर्वी खंडों को सँभालना पड़ेगा। सिन्ध, बलोचिस्तान और सीमा-प्रान्त आज दिन भी दिवालिया प्रान्त हैं। केन्द्रीय खजाने से उन्हें जो करोड़ों रुपयों की सहायता मिलती है, उसी के बल पर उनका घरेलू काम किसी तरह चलता है। बटवारा हो जाने पर मुसलिम संघ के इन प्रान्तों को केन्द्र से इस तरह की सहायता नहीं मिल सकेगी। इधर तो आमदनी बंद हो जायगी और उधर फौजी खर्च का बहुत बड़ा बोझ मुसलिम संघ के प्रान्तों के मत्थे पड़ जायगा। यह विचारणीय बात है कि आर्थिक दृष्टि से क्या मुसलिम संघ हिन्दुस्तान के पश्चिमी और पूर्वी सीमाओं की रक्षा का भार निकट-भविष्य में उठा सकेगा ?

# भारत के पश्चिमी पड़ोसी - अफ़ग़ानिस्तान, ईरान और रूस



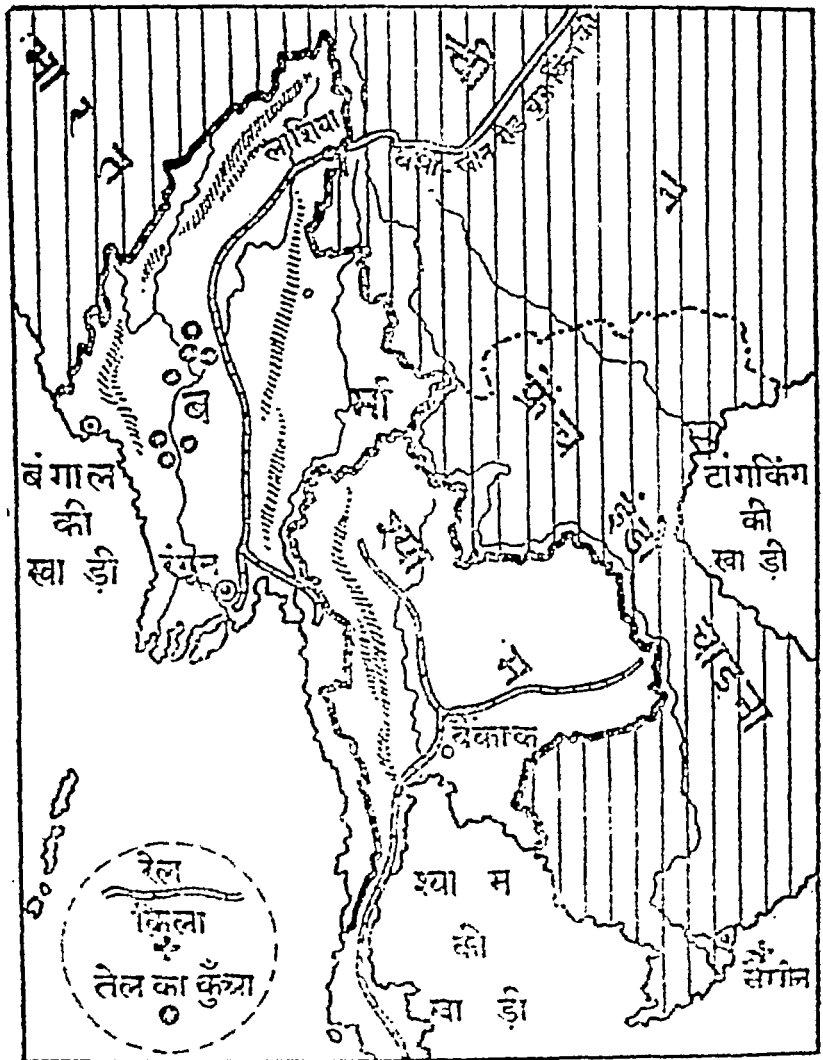
## भारतवर्ष के पश्चिमी पड़ोसी

भारतवर्ष के उत्तर में चीन और रूस, उत्तर-पश्चिम में अफ़ग़ानिस्तान और पश्चिम में ईरान है। अफ़ग़ानिस्तान का हिन्दुस्तान से बहुत पुराना सम्बंध चला आता है। चंद्रगुप्त मौर्य के समय से हिन्दुस्तान की रक्षा की कुंजी अफ़ग़ानिस्तान ही रहा है। रूस अफ़ग़ानिस्तान के उत्तर में है। जब तक अफ़ग़ानिस्तान स्वतंत्र है तब तक भारतवर्ष को रूस से कोई विशेष खतरा नहीं पहुँच सकता, लेकिन मौजूदा लड़ाई में हालैंड, बैलजियम, डैनमार्क और नार्वे की दशा को देख कर यह अब नहीं कहा जा सकता कि एक सुसज्जित विदेशी सेना की गति को रोकने में अफ़ग़ान कहाँ तक समर्थ हो सकते हैं। हवाई जहाजों ने भी परिस्थिति में व्यापक उलट-फेर कर दिया है। अफ़ग़ानिस्तान प्रगति में आगे बढ़ने की कोशिश कर रहा है, लेकिन देश गरीब है और आधुनिक लड़ाई के साधन बहुत महँगे हैं।

शाह रज़ाशाह साहब पहलवी के प्रयत्नों से ईरान अपने युगों के पुराने कोढ़ के दूर करने में तत्परता के साथ लगा है। मिट्टी के तेल के कारण ईरान का अंतराष्ट्रीय महत्त्व बहुत बढ़ा-चढ़ा है। ग्रेट ब्रिटेन को ईरान से मिट्टी के तेल की प्राप्ति बहुत बड़े परिमाण में होती है। इस दृष्टि से ईरान की स्वतंत्रता ग्रेट ब्रिटेन के हित में परमावश्यक है; क्योंकि यदि ईरान पर किसी दूसरी शक्ति का प्रभुत्व स्थापित हो जाय तो मिट्टी के तेल की प्राप्ति ग्रेट ब्रिटेन के लिए कठिन हो जायगी। सैनिक दृष्टि से ईरान कमजोर है और रूस यदि भारतवर्ष पर हमला करना चाहे तो उसके लिए दो ही मार्ग हो सकते हैं। ईरान या अफ़ग़ानिस्तान से होकर वह हिन्दुस्तान की ओर बढ़ सकता है। दोनों ही मार्ग प्राकृतिक दृष्टि से दुर्गम हैं, और भारत की रक्षा के यथोचित प्रबन्ध की ओर अब अधिकाधिक ध्यान दिया जा रहा है। (ईरान का नक्शा देखिए।)



# भारत के पूर्वी पड़ोसी: बर्मा और श्याम



# भारत के पूर्वी पड़ोसी

## बर्मा और श्याम

बर्मा वर्षों तक भारत का एक प्रांत रहा, लेकिन सन् १९३५ के गवर्नमेंट आफ इंडिया एक्ट के अनुसार वह अप्रैल १, १९३७, से ब्रिटिश साम्राज्य का एक अलग राज्य बन गया। जहाँ तक बाहरी आक्रमणों से बचाने की जिम्मेदारी का प्रश्न है वहाँ तक भारतवर्ष और बर्मा अप्रैल १, १९३७, के बाद भी एक ही हैं। हिन्दुस्तान से बर्मा को अलग करने के विषय में भारतीय जगत् में काफी मतभेद है, और इस प्रस्ताव का सन् १९३५ के पहले घोर विरोध भी हुआ। बाहरी आक्रमणों का मुकाबिला करने में बर्मा उतना ही सबल या निर्बल है जितना भारतवर्ष।

श्याम का राज्य बर्मा के परली तरफ है। इसके उत्तर और पूर्व में फ्रांस का इंडोचीन, दक्षिण में श्याम की खाड़ी और पश्चिम में बर्मा है। आज दिन भी इस देश में हिन्दू और बौद्ध संस्कृतियों की प्रधानता है। धर्म की दृष्टि से, श्याम बौद्ध है। पिछले सालों ने यहाँ अनेक राजनीतिक हलचलें देखीं। उन्हीं का यह परिणाम था कि मार्च सन् १९३५ में श्याम के नरेश प्रजाधिपोक को गद्दी छोड़नी पड़ी। इसका अंतरात्प्रीय महत्त्व बहुत अधिक है। हिन्दुस्तान की रक्षा के लिए श्याम का किसी शक्तिशाली राष्ट्र के हाथ में चला जाना बहुत बड़े खतरे की बात होगी। वह वर्षों से जापान और ग्रेट ब्रिटेन की विरोधी नीतियों का अखाड़ा बन रहा है। कुछ वर्ष पहले श्याम का ग्रेट ब्रिटेन के साथ बहुत अधिक व्यापारिक सम्बन्ध था, लेकिन सन् १९३१—३४ में जापान ने श्याम के साथ अपने व्यापार में पँचगुनी वृद्धि कर ली।

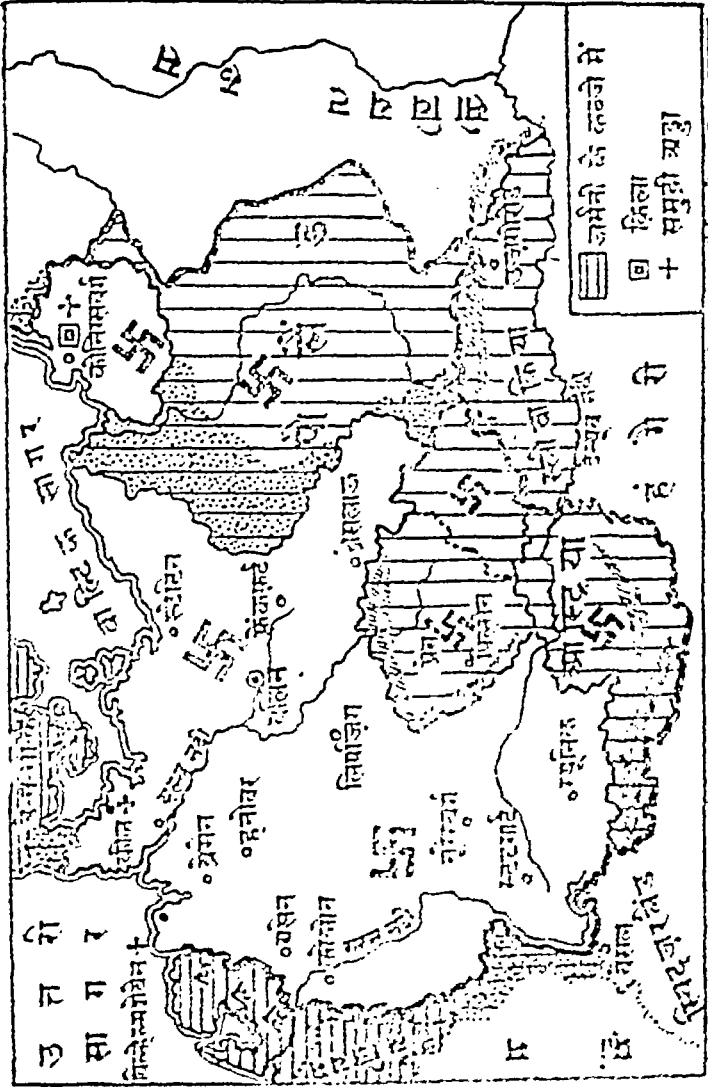


## ग्रेट ब्रिटेन

ग्रेट ब्रिटेन इस समय योरप की रण-भूमि में अकेला खड़ा मानव-स्वाधीनता, अंतःकरण की स्वतंत्रता, व्यक्ति के अधिकारों और निर्वल राष्ट्रों के स्वतंत्र-जीवन की रखवाली के लिए जर्मनी और इटैली के दुर्दमनीय हमलों का सामना करने को खड़ब-हस्त है। सन् १०६६ ई० के बाद से अब तक इंग्लैंड पर किसी विदेशी सेना ने हमला नहीं किया, लेकिन मालूम होता है कि जिस काम को नैपोलियन नहीं कर सका, उसे अब हिटलर करने जा रहा है। यदि ग्रेट ब्रिटेन इस युद्ध में हार गया तो योरप में आजादी का आखीरी चिराग भी बुझ और वह फिर एक बार अकथ वर्चस्व के घटाटोप अंधकार में विलुप्त हो जायगा। ग्रेट ब्रिटेन लड़ेगा और वहादुरी के साथ लड़ेगा। अगर ग्रेट ब्रिटेन पर जर्मनों का कब्जा हो गया तो भी ब्रिटिश-साम्राज्य उस समय तक जर्मनी और इटैली के खिलाफ लड़ता रहेगा जब तक योरप में वर्चस्व तानाशाही का खात्मा न हो जायगा। कैनाडा, आस्ट्रेलिया और न्यूजीलैंड ग्रेट ब्रिटेन की सहायता के लिए जो जान तोड़ कर कोशिशें कर रहे हैं। अमेरिका का संयुक्तराष्ट्र भी ग्रेट ब्रिटेन को हर प्रकार की सामग्री मुक्त-हस्त भेज रहा है। ब्रिटिश साम्राज्य की अंगरेजी-भाषी प्रजा वर्चस्व रडिण्ड किप्लिंग की उन प्रसिद्ध पंक्तियों को इस समय दोहरा रही है, जिनका भावार्थ है—‘कौन जियेगा यदि इंग्लैंड मर गया; कौन मरता है यदि इंग्लैंड जीता रहा।’

भारतवर्ष के सभी दल जर्मन और इटैलियन वर्चस्व के विरोधी हैं। यदि ग्रेट ब्रिटेन इस समय भारत की स्वाधीनता के मसले को उदारता, विश्वास और निर्भीकता के साथ तय कर दे तो इस युद्ध में हिन्दुस्तान के अपार जन-बल तथा उसके अथाह सांपत्तिक साधनों का सहयोग इंग्लैंड को सहज ही में प्राप्त हो जाय।

जर्मनी



१९१६ में जर्मनी का भाग हुआ हुआ

१९१६ के फरव जर्मनी की युद्ध

## जर्मनी

सन् १९१९ की संधि के बाद जर्मनी का विस्तार १ लाख ८१ हजार वर्गमील और जन-संख्या ६ करोड़ ६२ लाख के लगभग थी। सार लैंड और आस्ट्रिया पर अधिकार मिल जाने के बाद सन् १९३८ में उसका क्षेत्रफल २ लाख १४ हजार वर्गमील और जन-संख्या ७ करोड़ ३० लाख हो गई। मार्च सन् १९३९ में जर्मनी ने चैकोस्लोवाकिया के राष्ट्र का अंत कर दिया और इस तरह २९ हजार वर्गमील और १ करोड़ निवासी उसकी अधीनता में आ गये। सितम्बर सन् १९३९ में पोलैंड की विजय से जर्मनी के क्षेत्रफल में ६८ हजार वर्गमील की और निवासियों में लगभग २५ करोड़ की वृद्धि हुई। नार्वे, डैनिमार्क, हालैंड और वैलजियम पर कब्जा कर लेने से उसके विस्तार में २४ लाख वर्गमील और आवादी में २ करोड़ ३० लाख की बढ़ती हो गई। अर्थात्, सन् १९३३ से जून सन् १९४० तक सात साल की अवधि में जर्मनी के शासन का क्षेत्रफल १ लाख ८१ हजार से बढ़ कर ५॥ लाख वर्गमील के समीप पहुँच गया, और उसके मातहतों की संख्या ६। करोड़ से २३ करोड़ के लगभग हो गई। जिन देशों की स्वाधीनता उसने इस समय कुचल दी है, वे फिर निकट भविष्य में उसके चंगुल से छुटकारा पाकर स्वतंत्र हो जायँगे—इसमें हमें तनिक भी सन्देह नहीं है। फ्रांस ने भी जर्मनी के सामने घुटने टेक दिये।



## इंग्लैंड का घेरा

क्या फ्रांस के पतन के बाद, जर्मनी ग्रेट ब्रिटेन के समुद्री व्यापार को रोकने की चेष्टा करेगा, और क्या वह अपने इस मन्सूवे में सफल भी हो जायगा ? आजकल यही प्रश्न सबकी जवान पर है। लंदन में अमेरिका के संयुक्त-राष्ट्र का जो राजदूत है, उसने हाल ही में इसी घेरे की आशंका के विषय में वक्तव्य देते हुए कहा है कि संसार के इतिहास में सबसे बड़े घेरे का अब आरम्भ होनेवाला है। नार्वे से लेकर फ्रांस के दक्षिणी तट तक जर्मनों का अधिकार है। योरप के पश्चिमी तट के प्रायः सभी बन्दरगाहों और हवाई जहाजों के अड़े जर्मनों के अधिकार में हैं, और इन स्थानों से ग्रेट ब्रिटेन के पूर्वी तटों पर आसानी से शत्रु हमला कर सकता है। फ्रांस, वैलजियम और हालैंड इंग्लैंड और स्काटलैंड के बहुत समीप हैं। कहीं-कहीं तो केवल २१-२२ मील ही का अन्तर है।

हाल में जो अस्थायी संधि फ्रांस ने जर्मनी और इटैली के साथ की है, उसकी एक यह भी शर्त है कि फ्रेंच नाविक वेड़ा जर्मनों के हवाले कर दिया जायगा, और यद्यपि उन्होंने उसके अधिकांश को निरस्त्र करने का वचन दिया है, लेकिन ऐसे वादों को नात्सी शासक प्रायः भूल जाया करते हैं। इंग्लैंड के प्रधान मंत्री ने फ्रांस की सरकार-द्वारा की गई संधि में फ्रेंच नाविक वेड़े से सम्बन्ध रखनेवाली उपर्युक्त शर्त की स्वीकृति की तीव्र निन्दा की है क्योंकि वह इंग्लैंड के साथ फ्रांस की संधि के विपरीत है। इस शर्त के कारण समुद्री परिस्थिति और भी विपम हो गई है। अब ग्रेट ब्रिटेन के जंगी वेड़े की ज़िम्मेदारी कहीं अधिक गम्भीर और गुरुतर हो जायगी क्योंकि ब्रिटेन के जीवन के लिए समुद्री मार्ग का निरापद रहना नितान्त आवश्यक है।



इटली

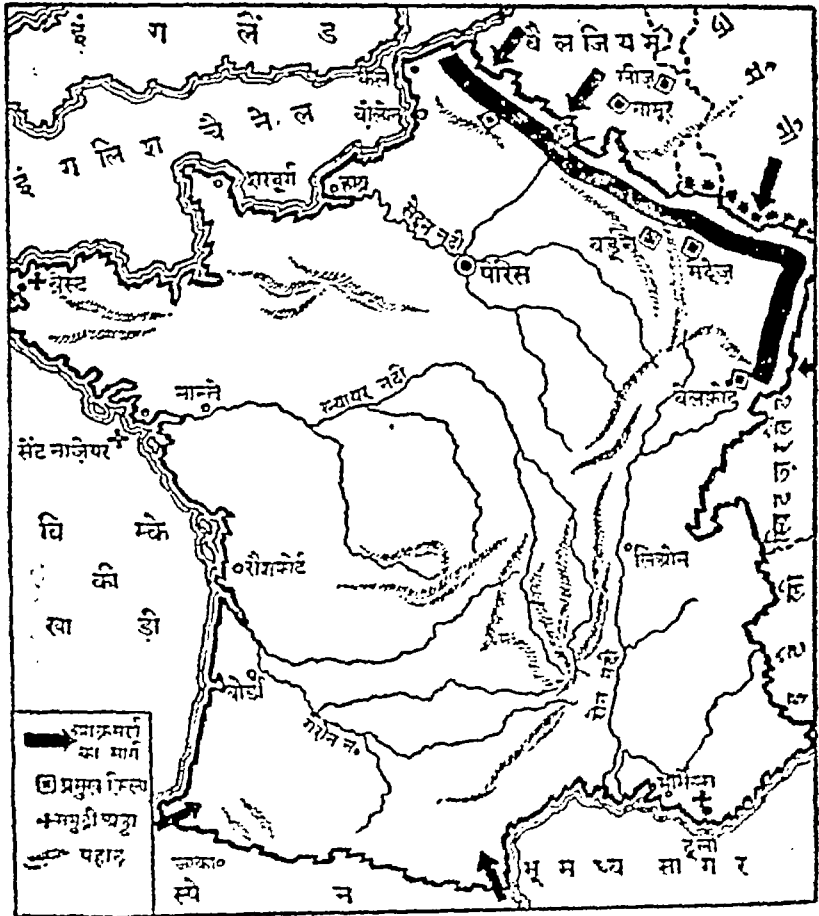


## इटैली

इटैली के राजा का नाम विक्टर इमैन्युएल तृतीय है, पर वहाँ का असली भाग्य-विधाता वह व्यक्ति है जिसका नाम सिन्योर मसोलिनी है। भूमध्य सागर के किनारों पर वसे हुए देशों पर अधिकार जमा कर रोमन साम्राज्य का ख्याव वह रात-दिन देखा करता है। उसने इटैली में अनियंत्रित सत्ता कायम कर रक्खी है। दुनिया की स्वतन्त्रता को कुचलने और योरपीय संस्कृति की दीप-मालिका को बुझाने में यदि फ्रासिस्ट इटैली नात्सी जर्मनी का साथी बना है तो इसमें कौन-सी अचरज की बात है ?

सदियों तक छोटी-छोटी रियासतों में छिन्न-भिन्न होने के कारण, इटैली की एकता केवल भौगोलिक रही; लेकिन उन्नीसवीं शताब्दी के तीसरे चरण में फ्रांस की सेनाओं और ग्रेट ब्रिटेन की राजनीतिक सहायता की वदौलत वह आस्ट्रिया-हंगैरी के चंगुल से मुक्त होकर एक स्वतन्त्र राष्ट्र हो गया। सन् १९१४ के बहुत पहले से वह जर्मनी और आस्ट्रिया-हंगैरी का मित्र था। लेकिन पिछले महायुद्ध के आरंभ में वह तटस्थ ही बना रहा। अंत में इटैली ने जब देखा कि इंग्लैंड और फ्रांस के जीतने की संभावना है तब वह, चट जर्मनी और आस्ट्रिया-हंगैरी का साथ छोड़ कर, इंग्लैंड और फ्रांस का साथी बन बैठा। मित्र-राष्ट्रों ने उसके साथ जो वादे किये थे, उनकी १९१९ की सन्धि में पूर्ति न हुई। तभी से इटैली असंतुष्ट चला आता है। अवीसीनिया पर जब उसने हमला किया, उस समय भी फ्रांस और ग्रेट ब्रिटेन ने उसका साथ देने से इनकार कर दिया। तब से तो वह जर्मनी का पक्का साथी बन गया। स्पेन की प्रजासत्ता को खत्म करने में इसका खास हाथ था। एलवेनिया के राज्य को भी १९३९ के आरंभ में वह घट कर गया। दस महीने तटस्थ रहने के बाद, जर्मनों की आशातीत सफलता से प्रभावित होकर, इटैली अब अपने पुराने उद्धारकों—इंग्लैंड और फ्रांस—के खिलाफ लड़ाई में कूद पड़ा है।

फ्रांस



## फ्रांस

आज फ्रांस की दशा अत्यन्त शोचनीय है। जर्मनी की मार से फ्रांस इस समय खून से लथ-पथ, हतवृद्धि और किंकर्तव्य-विमूढ़ है। नैपोलियन का फ्रांस, गैम्बटा का फ्रांस, क्लेमासों का फ्रांस आज हिटलर और मसलोनी के सामने संधि की भिन्ना नत-मस्तक माँग रहा है। संस्कृति का नायक और मानव-स्वतन्त्रता का पुजारी फ्रांस आज अपने राजनीतिज्ञों की निन्दनीय कुनीतियों और अपने सेना-नायकों की भयंकर भूलों का पराजय के रूप में प्रायश्चित्त कर रहा है। जिस राष्ट्र के अखंड प्रताप और दुर्जेय पराक्रम की धाक संसार में छाई थी, उसका इतने अल्प समय में विध्वंस हो जाना जितना कारुणिक है, उतना ही वह विस्मय-पूर्ण भी है।

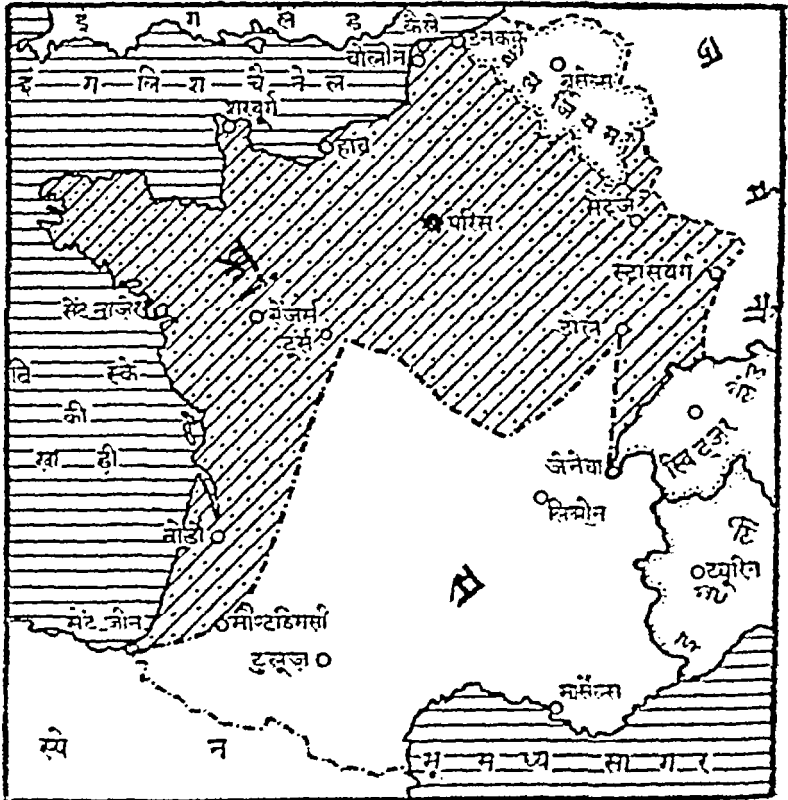
लेकिन फ्रांस की आत्मा अजेय है, अमर है। वन्दी होकर भी वह किसी का वन्दी नहीं रह सकता। अपने इतिहास में फ्रांस ने अनेक वार दुर्दिन देखे हैं और हर वार अपनी पराजय से बल संचित कर उसने अपनी वीरता से विजय-लक्ष्मी को फिर से जयमाल पहनाने के लिए विवश किया है। विलासी फ्रांस पराजय की धूलि से फिर उठेगा और उठेगा द्विगुणित बल और उत्साह के साथ और फिर एक वार संसार के उत्थान और संस्कृति के प्रसार में वह अपने पूर्व-पद को गौरवान्वित करेगा।

‘रहिमन चुप है वैठिये, देखि दिनन कौ फेर।

जब नीके दिन आइहैं, वनत न लगिहै वेर ॥’

फ्रांस के चन्द्रानन पर हिटलरी राहु की छाया इस समय अवश्य है, लेकिन है वह क्षणिक। उसकी विपदा में उसके साथ हम संवेदना प्रकट करते हैं और उसका अभिवादन करते हुए कहते हैं, ‘वीर, खिन्न मत हो क्योंकि तेरा भरोसा मानव स्वतन्त्रता को है, और तू ही तो आस है और शपथ है मानव प्रगति और विकास की !’

### अस्थायी संधि के बाद फ्रांस



## अस्थायी संधि के बाद फ्रांस

जून २५ को फ्रेंच सेना ने हथियार डाल दिये और फ्रांस ने अपने दुश्मनों को आत्म-समर्पण कर दिया। इस वीर देश की यह दुर्गति होगी, इसकी किसको कुछ दिन पहले स्वप्न में भी आशंका थी? आत्म-समर्पण जिन शर्तों पर जर्मनी ने स्वीकार किया है, उनका न्यौरा ज्यों का त्यों हम नीचे दे रहे हैं। अस्थायी संधि की निम्न शर्तें हैं—

(१) लड़ाई शीघ्र बन्द कर दी जाय। जो फ्रेंच फौजें आत्म-समर्पण कर चुकी हैं, वे अपने हथियार रख दें। (२) जर्मन हितों की रक्षा के लिए निम्नलिखित लाइन के उत्तर और पश्चिम के प्रदेश पर जर्मनों का कब्जा होगा। जनेवा से डोल-चैलोन-सूर-सेत्रोन, पैरेला-मोनियल, मोलिनस, वर्गस, वियरज तक और फिर वहाँ से २० किलोमीटर के पूर्व की ओर और, फिर वहाँ से दक्षिण की ओर ऐजेपू लेमा रेलवे के समानान्तर मोन्टडी मारसन, सेंजीन डी पाइडडी बन्दरगाह तक। इस प्रदेश के जिन क्षेत्रों पर अभी तक कब्जा नहीं हुआ है, उन पर इस संधि के होते हुए ही कब्जा कर लिया जायगा।

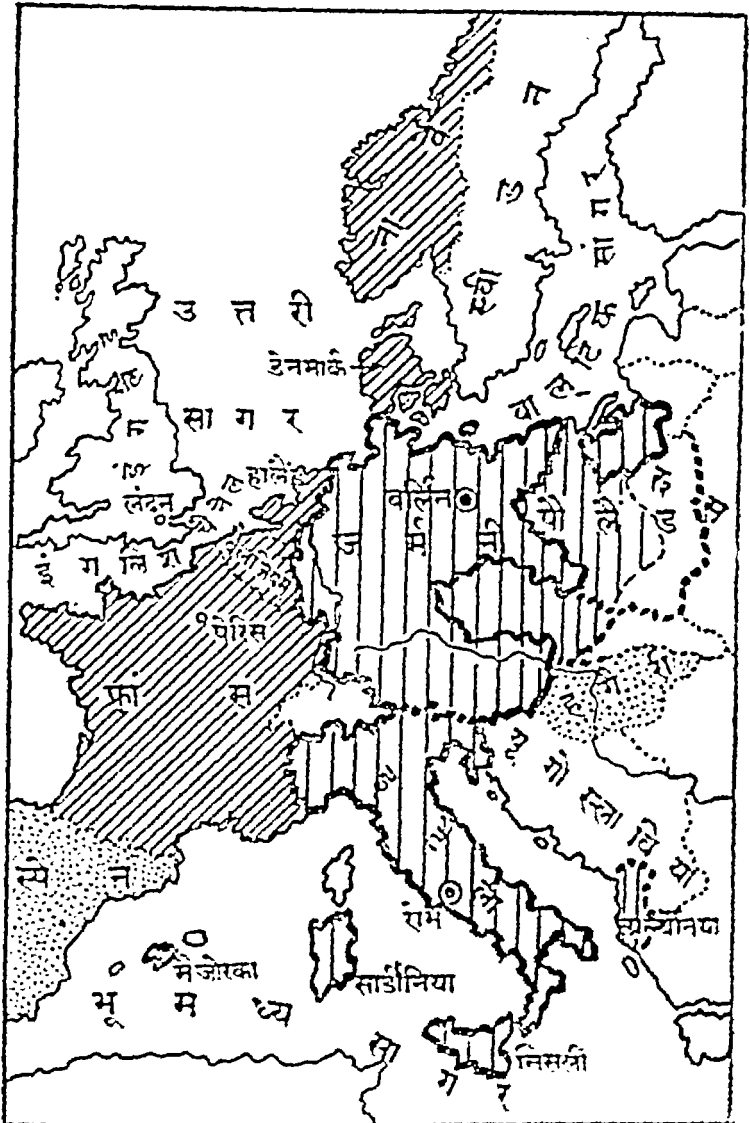
(३) अधिकृत प्रदेशों के समस्त भागों में जर्मनी को, केवल स्थानीय शासन-प्रबन्ध को छोड़कर, वे सभी अधिकार प्राप्त होंगे जो किसी विजयी राष्ट्र को प्राप्त होते हैं। फ्रांस तत्सम्बन्धी सभी प्रकार की सुविधायें प्रदान करेगा। ब्रिटेन के साथ युद्ध समाप्त हो जाने के बाद जर्मनी फ्रांस के पश्चिमी समुद्रतट के अधिकृत बन्दरगाहों की संख्या घटा कर न्यूनतम कर देगी। फ्रेंच सरकार अपनी इच्छा के अनुसार यह निश्चय करने के लिए स्वतन्त्र होगी कि वह अपनी राजधानी जर्मनी-द्वारा अधिकृत क्षेत्र के किसी स्थान में या पेरिस ही में स्थापित करे। लेकिन यदि फ्रेंच सरकार पेरिस में राजधानी कायम करे तो उस हालत में जर्मनी उसे अधिकृत तथा अनधिकृत दोनों प्रदेशों की शासन-व्यवस्था-सम्बन्धी आवश्यक सुविधायें प्रदान करेगा। (४) शान्ति और व्यवस्था के लिए आवश्यक सेनाओं को छोड़कर, बाकी समस्त जल, स्थल और हवाई सेनायें निर्धारित समय के भीतर निरख कर दी जायेंगी। अधिकृत प्रदेशों की फ्रेंच सेनाएँ


अनधिकृत प्रदेशों में लाई जायँगी, जहाँ पर वे सैनिक सेवा से मुक्त कर दी जायँगी। इन सेनाओं को पहले, विराम-संधि के मौके पर जहाँ वे हों, वहाँ उन्हें अपने हथियार रख देने पड़ेंगे। (५) गारंटी के तौर पर जर्मनी यह माँग करेगा कि फ्रांस के समस्त तोपखाने, टैंक, टैंक-विध्वंसक तोपें, वायुयान, पैदल सेनाओं के शस्त्रास्त्र, गोला-बारूद, आदि, को अच्छी हालत में उन प्रदेशों में समर्पित कर दिये जायँ जिन पर जर्मनी कब्जा नहीं करेगा। जर्मनी यह निर्धारित करेगा कि ये सब किस तादाद में समर्पित किये जायँगे। (६) अनधिकृत प्रदेश के सभी शस्त्रास्त्र और रण-सामग्रियों, जो सन्दी फ्रेंच सेनाओं के काम के लिए जरूरी न होंगी, जर्मनी या इटैली के नियंत्रण में जमा कर दी जायँगी। अनधिकृत प्रदेश में नई युद्ध-सामग्रियों का बनाया जाना और न बन्द कर देना पड़ेगा। (७) अधिकृत प्रदेशों में स्थल और समुद्र-तट की रक्षा के सभी शस्त्रास्त्र अच्छी हालत में जर्मनी के हवाले कर देने होंगे। सब गढ़, आदि, जर्मनी को सुपुर्द कर देने होंगे। (८) केवल उस भाग को छोड़ कर जो औपनिवेशिक साम्राज्य में फ्रेंच-हितों की रक्षा के लिए स्वतंत्र छोड़ दिया गया है, बाकी समस्त फ्रेंच नौसेना के जहाज निश्चित बन्दरगाहों में एकत्र किये जायँगे और वहाँ वे, जर्मनी अथवा इटैली के नियंत्रण में, निरक्षर कर दिये जायँगे। जर्मन-सरकार गम्भीरतापूर्वक यह घोषित करती है कि वह इस युद्ध में अपने उद्देश्यों की पूर्ति के लिए बन्दरगाहों में रक्खे गये फ्रेंच नौसेना के जहाजों का उपयोग करने का इरादा नहीं रखती, केवल फ्रेंच समुद्र-तट की देख-भाल के लिए आवश्यक जहाजों ही से काम लिया जायगा। (९) नौसेना तथा अन्य रक्षा-सम्बन्धी सूचनाएँ फ्रांस जर्मनी को देगा। सुरंगों के हटाये जाने का कार्य फ्रेंच नौसेनाएँ करेंगी। (१०) बाकी बची हुई सशस्त्र सेनाओं के साथ फ्रेंच सरकार कोई आक्रमणकारी कार्रवाई न करेगी। फ्रेंच सेनाओं के आदमी फ्रांस छोड़ कर बाहर जाने से रोके जायँगे। कोई माल प्रेट विटेन को नहीं भेजा जायगा। कोई भी फ्रेंच व्यक्ति जर्मनी के विरुद्ध किसी राष्ट्र के साथ मिलकर कार्य नहीं कर सकता। (११) कोई भी फ्रेंच व्यापारी जहाज बन्दरगाह से खाना न होगा। व्यापारिक जहाज-रानी शुरू करने के पहले जर्मन और इटैलियन सरकारों से आशा


प्राप्त करनी होगी । जो व्यापारिक जहाज़ फ़्रांस के बाहर हैं वे वापस चुला लिये जायँगे और यदि ऐसा संभव न होगा तो उन्हें तटस्थ राष्ट्रों के बन्दरगाहों में चले जाना पड़ेगा । (१२) कोई भी फ़्रेंच वायुयान फ़्रेंच भूमि न छोड़ेगा । फ़्रेंच हवाई स्टेशन जर्मन अथवा इटैलियन नियंत्रण में रहेंगे । फ़्रेंच अनधिकृत क्षेत्रों में रहनेवाले समस्त विदेशी वायुयान जर्मनों के हवाले कर दिये जायँगे । (१३) अधिकृत प्रदेश के सभी फ़ौजी सामान और स्टॉक आदि पूरी तौर से जर्मनी के हवाले कर देने होंगे । बन्दरगाह, स्थायी किल्लेबंदियाँ और जहाज़ों के तैयार किये जाने के स्थान जिस अवस्था में इस समय हैं उसी अवस्था में रहने दिये जायँगे, वे विध्वंस अथवा खराब न किये जायँगे । यही बात यातायात के साधनों, खास कर रेलवे लाइनों और सड़कों, के भी सम्बन्ध में की जायगी । (१४) फ़्रेंच प्रदेश के समस्त हवाई स्टेशन बन्द कर देने पड़ेंगे । (१५) फ़्रेंच सरकार को अनधिकृत प्रदेश के मार्ग से जानेवाले इटैली और जर्मनी के व्यापार में यातायात-सम्बन्धी सुविधाएँ देनी होंगी । (१६) फ़्रेंच सरकार को अधिकृत प्रदेश की आवादी को वापस करना होगा । (१७) अधिकृत प्रदेश की बहु-मूल्य वस्तुएँ अनधिकृत प्रदेश में लाने अथवा उन्हें विदेशों में भेजे जाने से फ़्रेंच सरकार रोकेंगी । (१८) फ़्रेंच प्रदेश पर कब्ज़ा करनेवाली जर्मन सेनाओं पर जो खर्च होगा वह फ़्रांस से वसूल किया जाय । (१९) युद्ध में पकड़े गये समस्त जर्मन कैदियों को मुक्त कर देना होगा । जर्मन सरकार ने जैसा बताया है, फ़्रांस में अथवा उसके समुद्र-पार उपनिवेशों में रहनेवाले जर्मनों को जर्मन सरकार के हवाले कर देना होगा । (२०) इस लड़ाई में जो फ़्रेंच कैदी बनाये गये हैं वे संधि समाप्त होने के समय तक कैद ही में रहेंगे । विराम-संधि की धारा (२१) में फ़्रांस-द्वारा समर्पित की गई युद्ध-सामग्रियों की सुरक्षा की गारंटी दी गई है । (२२) जर्मन फ़ौजी कमीशन फ़्रांस-इटैली विराम-संधि के साथ सहकारिता-पूर्वक कार्य करेगा । (२३) वर्तमान विराम-संधि स्थायी संधि होने के समय तक जायज़ रहेगी । लेकिन फ़्रांस ने जो वचन दिये हैं, उन्हें यदि उसने पूरा न किया तो यह संधि किसी भी क्षण अंग हो सकेगी ।



# रोम-वर्लिन धुरी



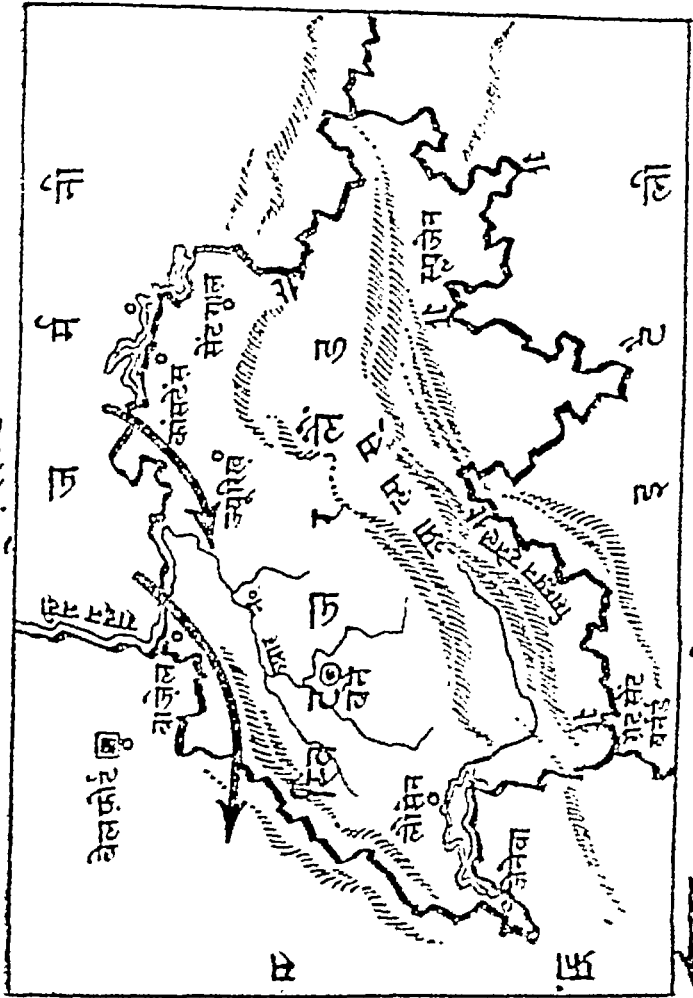
 जर्मनी के कब्जे में

 सहायकराष्ट्र

## रोम-वर्लिन धुरी

‘रोम-वर्लिन धुरी’ अन्ताराष्ट्रीय जगत् के चलन सिक्के में से एक है। सन् १९३६ में जब एवीसीनिया के साथ युद्ध में फ्रांस, इंग्लैंड और रूस ने इटैली का विरोध किया तब इटैली ने जर्मनी का आश्रय लिया। स्पेन में दोनों ने मिलकर जनरल फ्रैंको की सहायता की। सन् १९३८ में जब जर्मनी ने आस्ट्रिया पर कब्जा किया तब इटैली ने उसका कोई विरोध नहीं किया, यद्यपि सन् १९३४ में इसी बात पर यह उसका सशस्त्र विरोध करने के लिए तैयार था। जब सितम्बर सन् १९३२ में जर्मनी ने चैकोस्लोवाकिया पर हाथ मारा तब मार्च सन् १९३९ में इटैली ने एलवेनिया को अपने राष्ट्र का अंग बना लिया। फ़ासिस्ट इटैली और नात्सी जर्मनी इस अन्ताराष्ट्रीय धुरी के दो पहिए हैं। इसका उद्देश है भूमध्य सागर के पड़ोसी देशों पर इटैलियन आधिपत्य का विस्तार और मध्य, पूर्वी और दक्षिणपूर्वी योरप में जर्मनी की राजनीतिक प्रभुता का प्रसार। सन् १९३६ से दोनों की घनिष्ठता बराबर बढ़ती जाती है, और दोनों ही स्वाधीन देशों पर अत्याचार करने में एक-दूसरे का साथ देते हैं। स्पेन और हंगैरी रोम-वर्लिन धुरी की नीति के अनुयायी और समर्थक हैं। जब जापान ने रूस के विरोध में जर्मनी और इटैली से संधि कर ली, तब से रोम-वर्लिन धुरी के स्थान में वर्लिन, रोम और टोकियो के ‘त्रिभुज’ की संस्थापना हो गई। इस समय इटैली फ्रांस और इंग्लैंड के खिलाफ, जर्मनी का साथ दे रहा है, और गर्म खबर है कि स्पेन भी इन दो अन्ताराष्ट्रीय हड़बोलों को लूटमार में मदद देनेवाला रहा है। फ्रांस की शोचनीय पराजय को देख कर जापान भी अपने दाँत पैंने करने लगा है। उसने धमकी दी है कि अगर फ्रैंच-शासित इण्डोचीन के मार्ग से चीनी सरकार को शस्त्रास्त्र ले जाने से फ्रैंच सरकार न रोकेगी तो जापानी फ़ौजें इण्डोचीन पर हमला कर देंगी। उसकी टेक निभ गई। फ्रांस उसके सामने भी मुक गया।

# स्विट्जरलैंड



मार्ग

© राजधानी

आकृमण का मार्ग।

## स्विट्ज़रलैंड

स्विट्ज़रलैंड पश्चिम-उत्तर में फ्रांस, उत्तर और पूर्व में जर्मनी तथा दक्षिण में इटैली से घिरा है। लोगों को भय था कि फ्रांस पर हमला करने के लिए जर्मनी पहले निष्पन्न किन्तु दुर्बल स्विस् राष्ट्र पर धावा मारेगा, लेकिन डैनमार्क, वैलजियम और लक्समबर्ग की निष्पन्नता को कुचलता हुआ जर्मनी फ्रांस में घँस गया। इसी लिए स्विट्ज़रलैंड अभी तक स्वतन्त्र बना है।

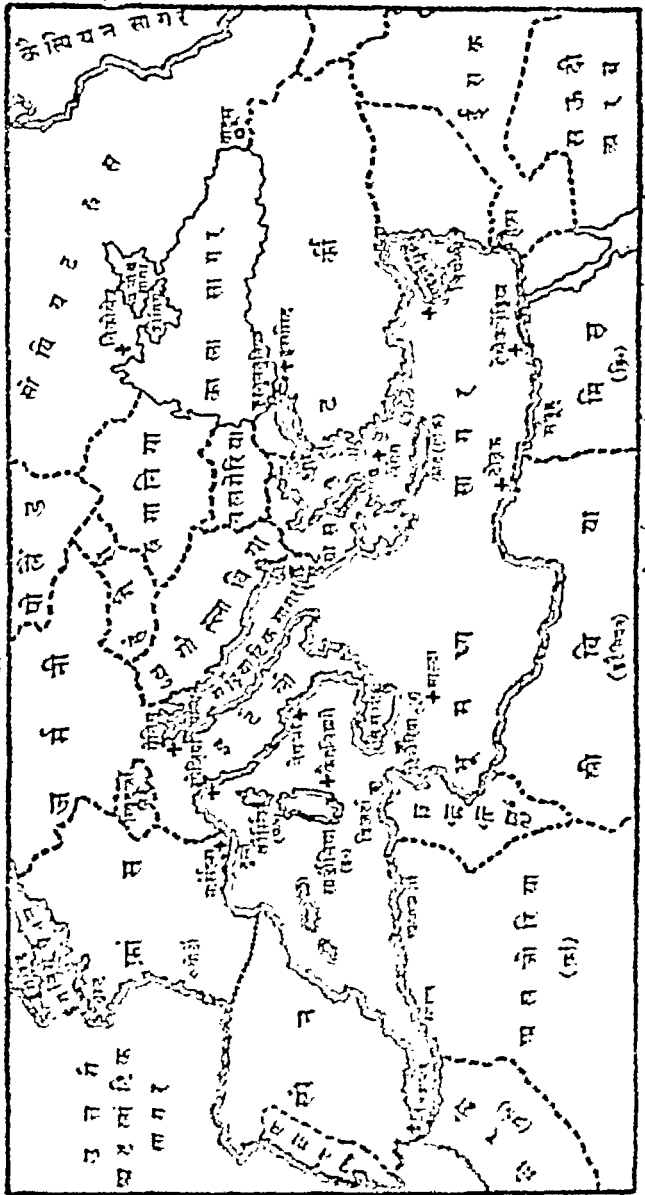
स्विट्ज़रलैंड का क्षेत्रफल लगभग १९००० वर्गमील है। आवादी ४१½ लाख, जिनमें १० लाख जर्मन, ८½ लाख फ्रेंच और २½ लाख इटैलियन, भाषा-भाषी हैं। तीनों ही भाषाएँ समान रूप से राष्ट्र-भाषायें और राज-भाषायें भी हैं।

स्विट्ज़रलैंड एक आदर्श राज्य है। इसकी शासन-प्रणाली प्रजा-सत्तात्मक है, और इसमें बसनेवाली विभिन्न जातियों में समान रूप से स्विस् नागरिकता का मान है।

स्विट्ज़रलैंड पार्वतीय देश है। यहाँ की घड़ियाँ जग-विख्यात हैं। १९३६ में १ करोड़ ९६ लाख घड़ियाँ यहाँ से विदेशों को भेजी गईं। आयात और निर्यात के आँकड़े परिशिष्ट में पाठकों को मिल जायेंगे।

---

# भूमध्य सागर



भूमध्य सागर का नक्शा

## भूमध्य सागर

भूमध्य सागर का तट मानव सभ्यता और संस्कृति का लॉली-स्थल है। प्रागैतिहासिक और ऐतिहासिक काल में मिस्र, फ़्यूनीशिया, क्रीट, ग्रीस, कार्थेज और रोम, एक के बाद एक, इसी के चरणों में उत्पन्न हुए, इसी की रेती पर खेले और इसी की छाया में पनपे और फले-फूले। जैसे प्राचीन काल में वैसे ही आज दिन भी यह छोटा-सा समुद्र राष्ट्रों के उत्थान और पतन को प्रभावित करता हुआ संधि के समय में यात्रा का सुगम साधन और युद्ध-काल में संघर्ष का क्षेत्र है। इटैली तो इसे अपने जीवन और विकास का एकमात्र कारण बताता है। फ़्रांस इसी के द्वारा अपने उत्तरी अफ़्रीकन उपनिवेशों के साथ संबंध कायम रख सकता है। इंग्लैंड के लिए तो इसका और भी अधिक महत्त्व है। भारत और आस्ट्रेलिया का यहीं से होकर सबसे निकट मार्ग है। तीनों ही राष्ट्र, अतएव, भूमध्य सागर पर अपना अकंटक आधिपत्य जमाये रखना चाहते हैं। मौजूदा लड़ाई में, फ़्रांस की पराजय के बाद, इंग्लैंड को अकेले भूमध्य सागर पर प्रभुत्व के लिए इटैली से मोर्चा लेना होगा। उत्तर सागर, ब्रिटिश चैनल और एटलांटिक में नार्वे के उत्तरी कोने से फ़्रांस के दक्षिणी तट तक अंगरेजी नाविक शक्ति से मुकाबिला करने के लिए जर्मनी के जङ्गी जहाजों, वायुयानों और पनडुब्बी नौकाओं के अड़े जर्मनी को मिल गये हैं। भूमध्य सागर में इटैली के विरुद्ध इंग्लैंड को अभी तक फ़्रांस के जङ्गी बड़े का सहयोग

प्राप्त था। अब अकेले इंग्लैंड को भूमध्य सागर में इटैली का, और अपने पूर्वी तट की रक्षा के लिए उत्तर सागर से एटलांटिक महासागर तक जर्मनी का, सामना करना पड़ेगा।

भूमध्य सागर के टापुओं को ध्यान से देखिए—बैलरिक्, सार्डीनिया, सिसली, डाडेकेनीज़ और रोड्स के टापू इटैली के हाथ में हैं। मर्सई और तूलां के फ्रेंच बन्दरगाह भी इटैलियन बेड़ों को अब आश्रय देंगे। जिब्राल्टर, माल्टा, साइप्रेस और ग्रेको गढ़ हैं। पश्चिम में जिब्राल्टर और पूर्व में अलैक्जेंड्रिया भूमध्य सागर के पश्चिमी और पूर्वी दो फाटकों को बन्द करने की और ग्रेको के हाथ में दो कुंजियाँ हैं।

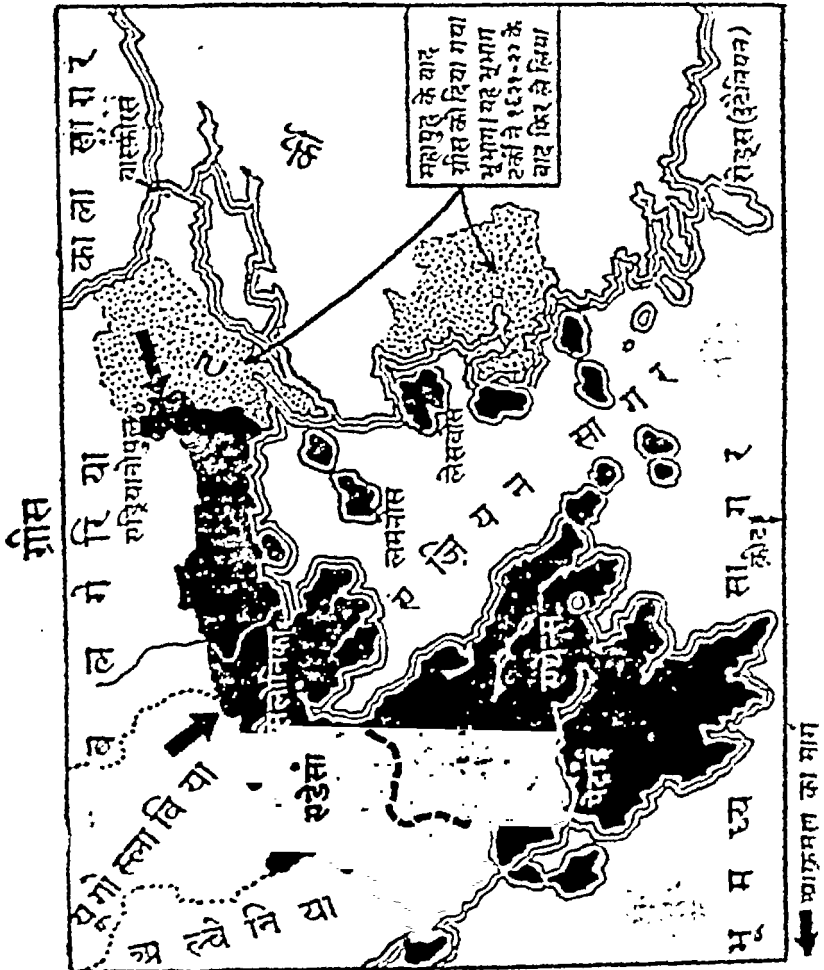
फ्रांस की पराजय से और ग्रेको के जंगी बेड़े की जिम्मेदारियाँ बहुत बढ़ गई हैं। हवाई जहाजों के मामले में भी, फ्रांस के हथियार डाल देने के बाद, भूमध्य सागर में इटैली के हवाई बेड़े का सामना करना एकदम से आसान न होगा। अमेरिका के संयुक्त-राष्ट्र के राष्ट्रपति ने कुछ समय पहले कहा था कि जर्मनी के पास हवाई जहाजों की संख्या फ्रांस और इंग्लैंड के हवाई जहाजों की सम्मिलित संख्या से अधिक है। फ्रांस के टूट जाने पर सिकरु इंग्लैंड के मुकाबिले में जर्मन हवाई बेड़ा संख्या में और भी अधिक बलशाली हो गया है। यद्यपि इंग्लैंड को अमेरिका और कैनडा से प्रतिदिन अधिकाधिक संख्या में हवाई जहाज मिलने लगे हैं और इंग्लैंड में भी उनके बनाने की गति में निरंतर बढ़ती होती जाती है, लेकिन इटैली और जर्मनी की सम्मिलित शक्ति का मुकाबिला करने के लिए इंग्लैंड को समय की आवश्यकता है। साथ ही, हमें यह न भूलना चाहिए कि फ्रांस

और वैलजियम की लड़ाई ने वह साबित कर दिया है कि मशीनों से भी अधिक मशीन-चलानेवालों की वहादुरी और दिलेरी पर लड़ाई में हार-जीत निर्भर होती है। इसलिए यद्यपि इंग्लैंड इस समय घोर संकट का सामना कर रहा है और उसके साथी फ्रांस ने उसके साथ भयङ्कर विश्वासघात किया है तो भी भूमध्य सागर में वह इटैली का डटकर मुक्काविला करेगा।

भूमध्य सागर एक छोटा-सा समुद्र है जहाँ पनडुब्बी नौकायें मनमाना खेल खेल और वड़े-वड़े जल-पोतों को आसानी से रसातल को भेज सकती हैं। इटैली के पास सितम्बर सन् १९३९ में, कहा जाता है, ८७ पनडुब्बी नौकायें थीं और उसके मच्छड़-नौकाओं की तादाद भी बहुत काफी थी। वड़े-वड़े जहाजों पर हमला करने के लिए ये मच्छड़-नौकायें खतरनाक हैं।

भूमध्य सागर के रण-क्षेत्र में होनेवाली लड़ाई पर संसार के भावी भाग्य का निपटारा होगा, क्योंकि जो भूमध्य सागर में राज्य करेगा उसी का स्वैज नहर और लाल सागर पर शासन भी होगा। भारत, मिस्र, अरब प्रायद्वीप और किलिस्तीन—इन सबकी भूमध्य सागर के साथ लंगडोर लगी है। इसलिए भी हम अपने पाठकों से कहेंगे कि भूमध्य सागर के मान-चित्र को ध्यान से वे देखें और यहाँ पर होनेवाले संवर्ष के महत्त्व को और उसके भावी परिणामों को हृदयङ्गम करें।





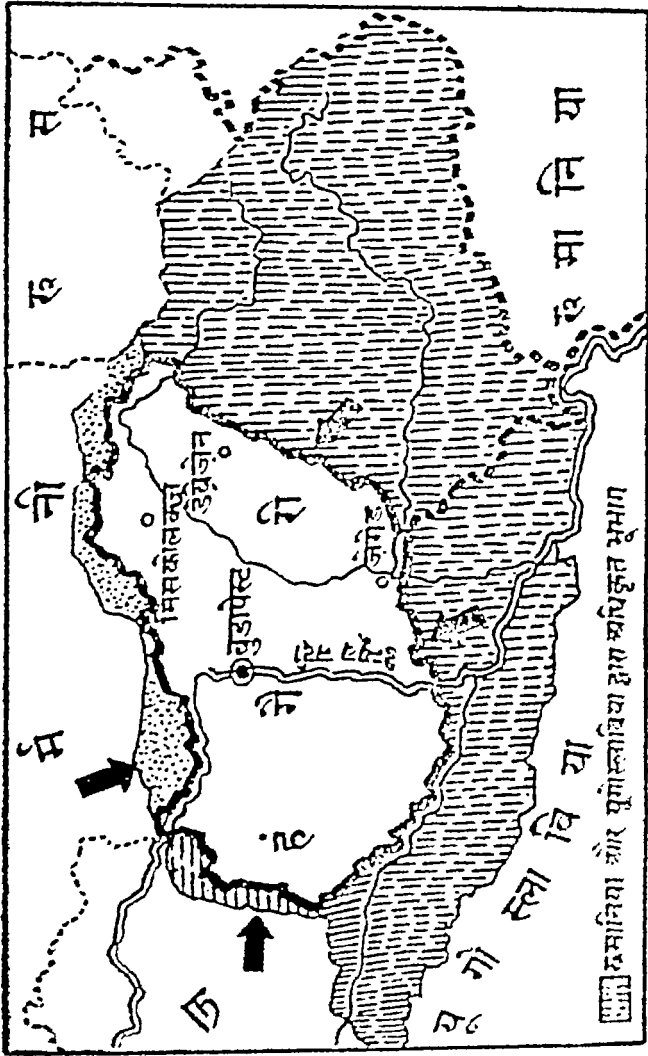
## ग्रीस

पुरातन ग्रीस के विभव को विलुप्त हुए सदियों ~~सुन्दर मन्दा~~ आज का ग्रीस तो उस पुरातन की स्मृति-मात्र भी नहीं रह गया है। वालकन प्रायद्वीप के दक्षिणी तट का वह एक छोटा-सा राज्य है। पिछले महायुद्ध में वह निष्पक्ष रहा, लेकिन अन्त में मित्र-राष्ट्रों का साथ देने के लिए उसे मजबूर होना पड़ा। सन् १२ में टर्की को परास्त करने के वाद उसने सेलोनिका और उसके पूर्व-पश्चिम के प्रदेशों पर कब्जा कर लिया। रोड्स और डाडेकैनीज़ नामक टापुओं पर, जो वास्तव में ग्रीक हैं, इटैली का मंडा फहराता है। इसी लिए इटैली से उसका मनमुटाव है।

ग्रीस के उत्तर में एलवेनिया, यूगोस्लाविया और बल्गेरिया के राज्य हैं। उत्तर और पूर्व में टर्की है। पश्चिम में समुद्र और समुद्र के उस पार इटैली है। १९३९ में इटैली ने एलवेनिया पर अधिकार कर लिया। अतएव इटैली से ग्रीस को पश्चिम और उत्तर से खतरा है। उत्तर में बल्गेरिया इसके सेलोनिका नामक प्रांत पर अपना अधिकार जमाने के लिए छटपटा रहा है। टर्की के साथ ग्रीस की मैत्री की संधि है। टर्की तो इसकी मदद करेगा ही, और इंग्लैंड भी। आक्रमण होने पर इसकी रक्षा के लिए वचनबद्ध है।

---

# हंगेरी

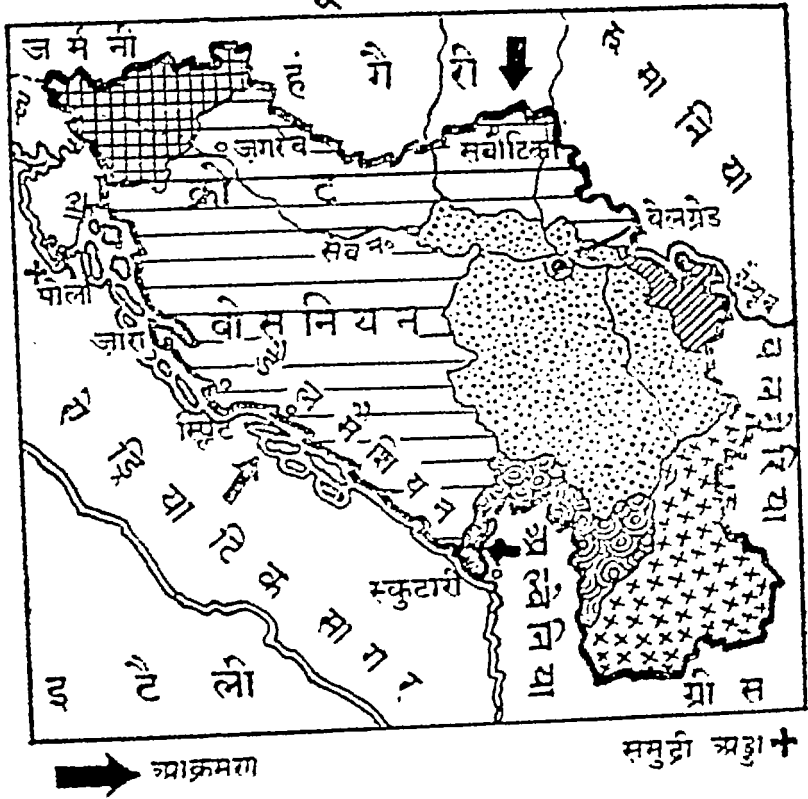


## हंगैरी

हंगैरी राजनीतिक मामलों में इटैली और जर्मनी का पिछलगुआ है—इटैली का अधिक, जर्मनी का कम। १९१८ के पहले आस्ट्रिया और हंगैरी संयुक्त-राष्ट्र थे, लेकिन १९१८ में, मित्र-राष्ट्रों की विजय के बाद, हंगैरी का आस्ट्रिया से सम्बन्ध तोड़ दिया गया और उसे एक स्वतंत्र राष्ट्र के रूप में जीवित रहने का वरदान तो मिला लेकिन अंग-भंग होने के बाद। ट्रैसिलवेनिया का प्रांत हंगैरी से छीन कर रूमानिया को दे दिया गया। उसके उत्तरी भाग का कुछ अंश काट कर चैकोस्लोवाकिया में जोड़ दिया गया। वानात का इलाका यूगोस्लाविया को मिला। १९३९ में जब जर्मनी ने चैकोस्लोवाकिया के राष्ट्र का खून किया, उस समय हंगैरी ने चैकोस्लोवाकिया के उस हिस्से पर फिर से अधिकार कर लिया जिसका वह अपने को अधिकारी समझता था। ट्रैसिलवेनिया को रूमानिया से छीनने की बात में वह बैठा है। रूस या जर्मनी रूमानिया पर बढ़े नहीं कि हंगैरी भी ट्रैसिलवेनिया पर टूट पड़ेगा। यूगोस्लाविया पर भी उसकी बक्र दृष्टि है। इटैली यदि यूगोस्लाविया की ओर बढ़े तो वह इस मामले में इटैली का सहायक बन कर उसे अंग-भंग करने के लिए तैयार है।

---

# यूगोस्लाविया

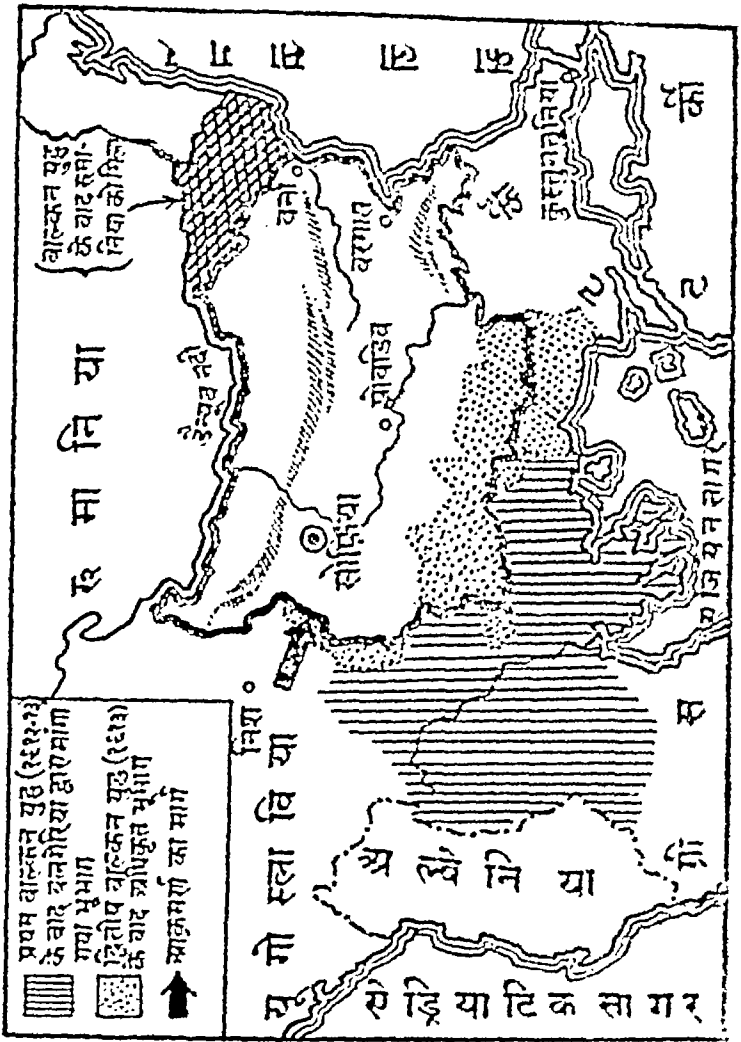


## यूगोस्लाविया

यूगोस्लाविया १९१८ के पहले का सर्बिया है जिस पर आस्ट्रिया के अगस्त १९१४ में आक्रमण करने के कारण सन् १४-१८ के महायुद्ध का सूत्र-पात हुआ था। उस समय फ्रांस, इंग्लैंड और रूस ने सर्बिया का साथ दिया और जर्मनी तथा आस्ट्रिया-हंगैरी के साम्राज्यों के विरुद्ध लड़ाई मोल ली। जब १९१८ में मित्र-राष्ट्रों की विजय हुई तब सर्बिया को मित्र-राष्ट्रों ने उसके पड़ोसी शत्रु-राष्ट्रों से उनके भू-खंडों को काट कर भेंट किये। उसी समय सर्बिया ने अपना नाम बदल कर यूगोस्लाविया कर दिया। आस्ट्रिया-हंगैरी से स्लोवेनिया, क्रोशिया, डेलमेशिया और बोसनिया के प्रांत उसे मिले। मैसेडोनिया १९१३ में उसे विजय के बाद टर्की से प्राप्त हुआ और १९२३ में सेलोनिका के बंदरगाह के पास काफ़ी लंबा-चौड़ा भू-भाग भी उसे मिल गया। १९२४ में वरास के प्रदेश पर भी उसका कब्ज़ा हो गया, जिसे इटैली हथियाना चाहता था।

क्षेत्रफल ९६००० वर्गमील, और आवादी १ करोड़ ३९ लाख। यूगोस्लाविया में अनेक जातियों के लोग रहते हैं जिनमें पारस्परिक खींच-तान के कारण राष्ट्र की नाव प्रायः डौंवाडोल रहा करती है। सर्व अपने राष्ट्र के अन्य जातिवालों को उपेक्षा की दृष्टि से देखते हैं। बलगोरिया, इटैली और हंगैरी इस ताक में हैं कि किसी तरह वे अपने सजातियों को सर्वो की अधीनता से मुक्त कर लें।

# बलगेरिया



## बल्गेरिया

बल्गेरिया बाल्कन प्रायद्वीप की एक जटिल समस्या है। सन् १२ में यही अपने पड़ोसियों में सबसे अधिक शक्तिशाली था। सन् १३ में जब बाल्कन के राष्ट्रों—बल्गेरिया, सर्बिया, मांटीनिग्रो और ग्रीस—ने टर्की को हराया तब लूट में बटवारे के समय इसके साथियों ने इसे नींव और नमक चाटने को देकर संतुष्ट करना चाहा। सर्बिया ने टर्की का मैसेडोनिया नामक प्रांत हड़प कर लिया। ग्रीस ने सेलोनिका पर कब्जा कर लिया। रूमानिया दोबुजा ले भागा। १९१४-१८ वाले युद्ध में बल्गेरिया ने मित्र-राष्ट्रों के खिलाफ जर्मनी का साथ दिया। १९१८ में जर्मनी की पराजय के बाद बल्गेरिया के कुछ टुकड़े काटकर उसके पड़ोसी दुश्मनों को मित्र-राष्ट्रों ने दे दिये। इसी लिए बल्गेरिया असंतुष्ट है—बेहद नालुश है। पड़ोसियों के साथ सहयोग करने के लिए वह तैयार नहीं। उसे चिन्ता है उन प्रदेशों को फिर से प्राप्त करने की, जिनको उसके पड़ोसी दवाये बैठे हैं। सर्बिया (वर्तमान यूगोस्लाविया), ग्रीस और रूमानिया—इन सबके खिलाफ उसे शिकायतें हैं; और बल्गेरिया के असंतोष के कारण ही बाल्कन राष्ट्र एक होकर अपनी रक्षा करने की कोई योजना बनाने में आज तक सफल नहीं हुए। इधर यह हाल; उधर इटैली, जर्मनी और रूस बाल्कन प्रायद्वीप में अपनी सत्ता और प्रभाव को बढ़ाने की फ़िक्र में हैं। महाराष्ट्रों की नीतियों की मुठभेड़ का केन्द्र बाल्कन प्रायद्वीप है; और वह अपनी रक्षा नहीं कर सकता क्योंकि बल्गेरिया असंतुष्ट और खिन्न है और अपने पड़ोसियों के विभव को देखकर उसका कलेजा खौल उठता है





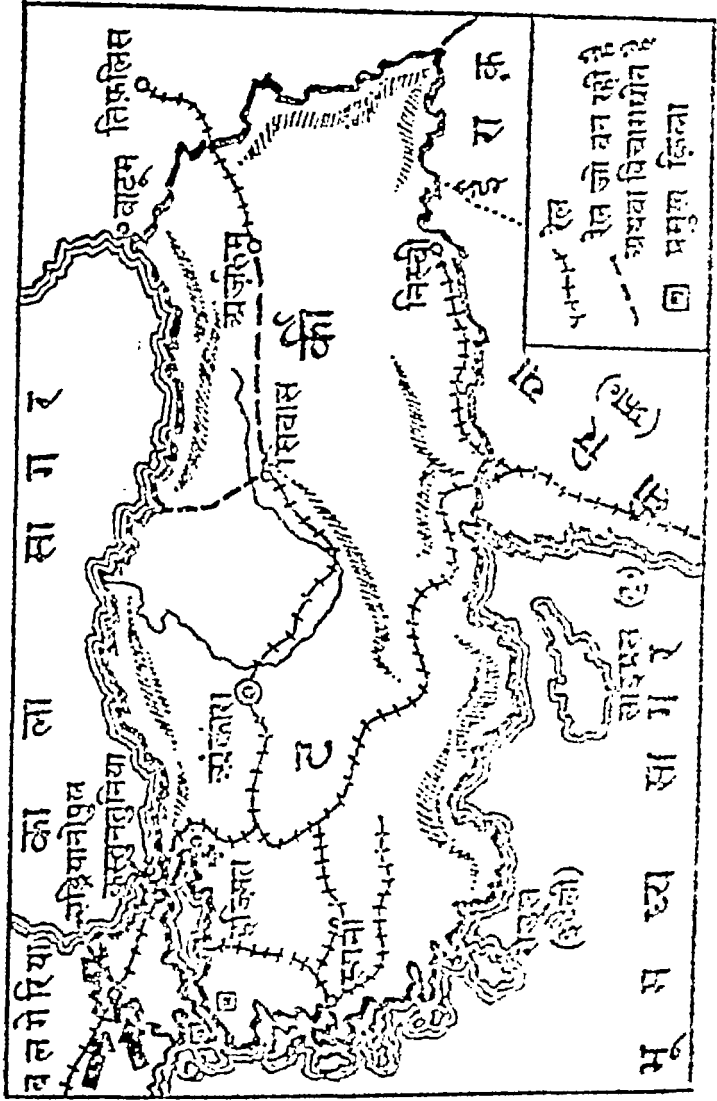
## रूमानिया

रूमानिया बालकन प्रायद्वीप का एक प्रसिद्ध राष्ट्र है। क्षेत्रफल १ लाख १३ हजार वर्गमील और आवादी लगभग २ करोड़। राजधानी बुखारेस्ट। राजा का नाम केराल द्वितीय। गत महासमर के बाद रूमानिया के हाथ पराजित राष्ट्रों की काफ़ी जागीर लगी। ट्रान्सिलवेनिया उसे हंगैरी से मिला। बूकोवीना का रूमानियन प्रांत पहले आस्ट्रियन था। वैसैरेविया सन् १८ के पहले रूसी था। डोब्रुजा उसने बल्गेरिया से सन् १४ के बाद छीन लिया था। इन कारणों से रूस, जर्मनी, हंगैरी और बल्गेरिया रूमानिया को बुरी निगाह से देखते हैं; और सभी इस ताक में हैं कि वे अपने पुराने प्रदेशों पर फिर से क़ाबिज़ हो जायें। जर्मनी और रूस से रूमानिया को विशेष रूप से खतरा है, यद्यपि रूस ने यह घोषणा कर दी है कि वैसैरेविया के मामले का निपटारा वह युद्ध के द्वारा नहीं करना चाहता। इंग्लैंड और फ़्रांस ने अप्रैल १९३९ में यह वादा किया था कि यदि रूमानिया पर किसी ने हमला किया तो ये दोनों महाराष्ट्र उसका साथ देंगे।

रूमानिया का सांपत्तिक महत्त्व मिट्टी के तेल और खाद्य पदार्थों के कारण विशेष है। इंसन् १९३८ में रूमानिया में ६० लाख टन मिट्टी का तेल निकाला गया।

नार्वे, डैनमार्क, हालैंड, वैलजियम और अब फ़्रांस को जर्मनी के पाशविक बल के सामने नतमस्तक देखकर, रूमानिया के राजा केराल ने इटैली और जर्मनी का साथ देने ही में अपने राष्ट्र का हित समझा है। लिखते समय अखबारों में यह समाचार प्रकाशित हुआ कि रूमानिया में भी अब एक ही राजनीतिक-दल रहने पायेगा जिसके सभापति स्वयमेव राजा होंगे। व्यक्ति के तन और धन पर राष्ट्र को सम्पूर्ण अधिकार होगा और वैदेशिक नीति के मामले में धुरी की महाशक्तियों—जर्मनी और इटैली—का साथ रूमानिया देगा।

टर्की

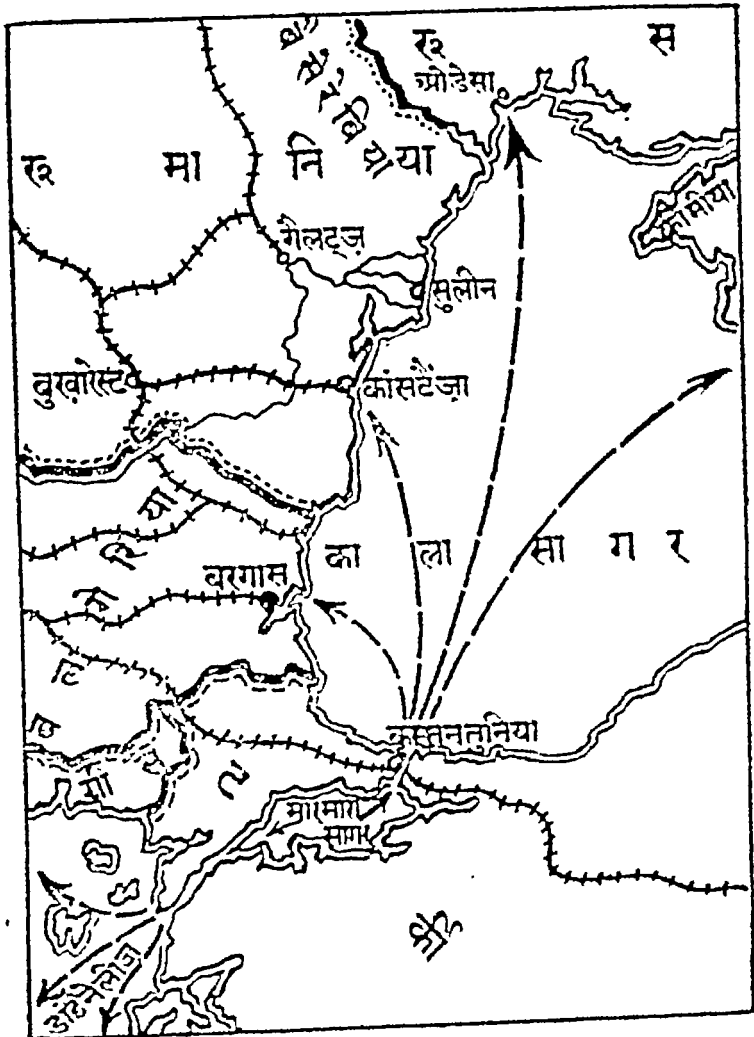


सोवियत संघ का मार्ग

## टर्की

टर्की का साम्राज्य किसी समय योरप में कुस्तुन्तुनिया से लेकर हंगैरी तक, अफ्रीका के महाद्वीप में इजिप्ट, ट्युनिशिया, ट्रिपोली और सूडान तक और एशिया के महाद्वीप में एशिया माइनर, सीरिया, ट्रांस-जार्डन, फिलिस्तीन, इराक और अरब प्रायद्वीप में फैला हुआ था। १९१३ में बालकन राष्ट्रों ने टर्की को परास्त कर योरप में इसके राज्य के क्षेत्रफल को बहुत संकुचित कर दिया। इजिप्ट बहुत पहले ही स्वतंत्र हो चुका था। ट्रिपोली सन् १९१० के कुछ समय बाद इटैली के कब्जे में चला गया। विगत महायुद्ध में ईराक, सीरिया, फिलिस्तीन, ट्रांस-जार्डन और अरब प्रायद्वीप से भी इसका शासन उठ गया। सन् १४ के बहुत पहले से योरप के राजनीतिज्ञ टर्की के राष्ट्र को 'योरप का मरीज' कहते थे। विगत महायुद्ध में जब टर्की हार गया तब लोगों को यह विश्वास हो गया कि उसका सूर्य अब सदा के लिए अस्त हो जायगा, लेकिन इस मरणासन्न टर्की में एक नये प्रतिभाशाली नेता का उदय हुआ, जिसका नाम गाज़ी कमाल अतातुर्क था। इसने १९२२ में ग्रीस की स्मरना के मैदान में वह ज़बरदस्त मरम्मत की और उसको उभाड़नेवाले फ्रांस और इंग्लैंड का इतनी मर्दानगी के साथ मुकाबिला किया कि लोगों ने समझा कि अब खैरियत इसी में है कि एशिया माइनर में तुर्कों से छेड़छाड़ न की जाय। कमाल अतातुर्क ने राजधानी कुस्तुन्तुनिया से हटा कर अंकारा में स्थापित की। अनेक सामाजिक, साम्पत्तिक और राजनीतिक परिवर्तनों के द्वारा उसने रूढ़वादी तुर्कों को बीसवीं सदी के सजीव और सतर्क प्रतिनिधियों का समकक्ष बना दिया।

### काला सागर

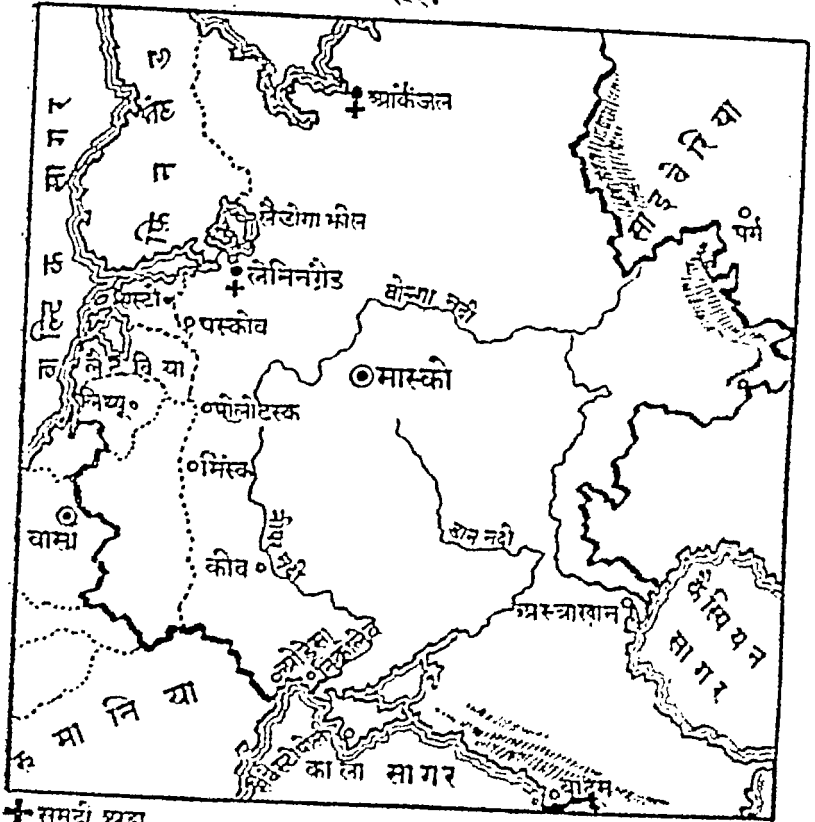


## काला सागर

काला सागर दक्षिण-पूर्वी योरप के राष्ट्रों के लिए बड़े महत्त्व का है। यही उनके सांपत्तिक जीवन के लिए फेफड़े का काम देता है। रूस, रूमानिया और बल्गेरिया भूमध्यसागर तक काले सागर ही के मार्ग से पहुँच सकते हैं, लेकिन इन दो समुद्रों के बीच में डार्डनेल्स नामक जल-डमरूमध्य की पतली नली है। यही इन दो सागरों को एक दूसरे से मिलाती है। अतएव जिस राष्ट्र का इस जल-डमरूमध्य पर कब्जा है वही क्या शांति में और क्या लड़ाई में काले सागर के आश्रित देशों को भारी क्षति पहुँचा सकता है। टर्की इस जल-डमरूमध्य का मालिक है और इसी लिए उसका सामरिक दृष्टि से अन्ताराष्ट्रीय जगत् में इतना अधिक महत्त्व है।

---

रुस



+ समुद्री श्रद्धा

राजधानी ⊙

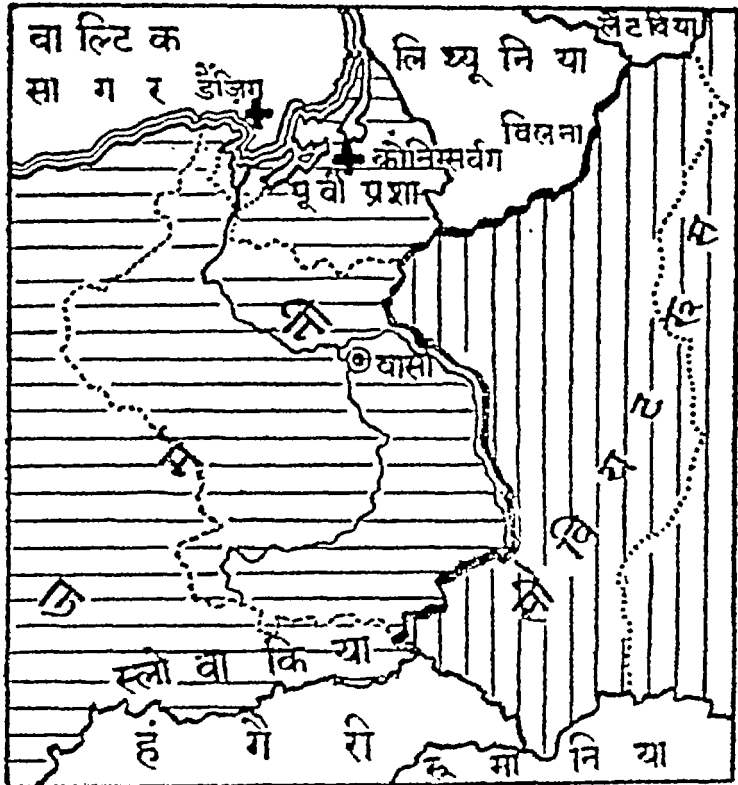
## रूस

रूस एशिया और योरप के उत्तर में एक भीमकाय दानव की तरह फैला हुआ है। सन् १९३१ में इसका क्षेत्रफल ८१ लाख वर्ग-मील और आबादी १६ करोड़ ५८ लाख थी। १९३९ के सितम्बर में इसने पोलैंड के पूर्वी हिस्से पर अधिकार जमाया और १९४० के आरम्भ में फ़िनलैंड का काफी बड़ा हिस्सा, युद्ध में विजयी होने के बाद, हथिया लिया। लिथुएनिया, एस्टोनिया और लैटविया अब इसके संरक्षित राज्य हैं। इस तरह पूर्व में जापान और पश्चिम में जर्मनी इसके पड़ोसी हैं। रूमानिया पर रूस और जर्मनी की एक-सी आँख लगी है। मंगोलिया पर जापान और रूस अपना-अपना क़ब्ज़ा करना चाहते हैं।

रूस इस समय सामरिक दृष्टि से संसार का सबसे अधिक बलशाली राष्ट्र है। इसकी जन-शक्ति और साम्पत्तिक बल को देखकर योरप के सभी छोटे और बड़े राष्ट्र इसका मुँह ताक रहे हैं। यह १९४० की सबसे बड़ी कौतुक-पूर्ण समस्या है कि रूसी ऊँट किस करवट बैठेगा। क्या जर्मनी की बढ़ती हुई शक्ति को वह चुपचाप बढ़ने देगा? फ़्रांस के अस्त होने और ग्रेट ब्रिटेन की पराजय को वह बिना हाथ-पैर हिलाये पी जायगा? जर्मनी, इटैली और जापान साम्यवादी रूस के जन्मजात शत्रु हैं। संसार के भावी मान-चित्र की लकीरें खींचने में रूस का कितना हाथ होगा, यह कहना इस समय असंभव है। वर्तमान युद्ध के आरम्भ से एक युग का अंत और दूसरे युग का उदय हुआ। इस युग-परिवर्तन को किस प्रकार और कितने अंश में वह प्रभावित, नियंत्रित और निरूपित करेगा— इस पहली के गर्भ में भविष्य की रूप-रेखा छिपी है। इस समय तो जर्मनी और इंगलैंड दोनों ही उसकी ड्योढ़ी पर खड़े सहायता के लोलुप दिखाई देते हैं।



### पोलैंड का बटवारा



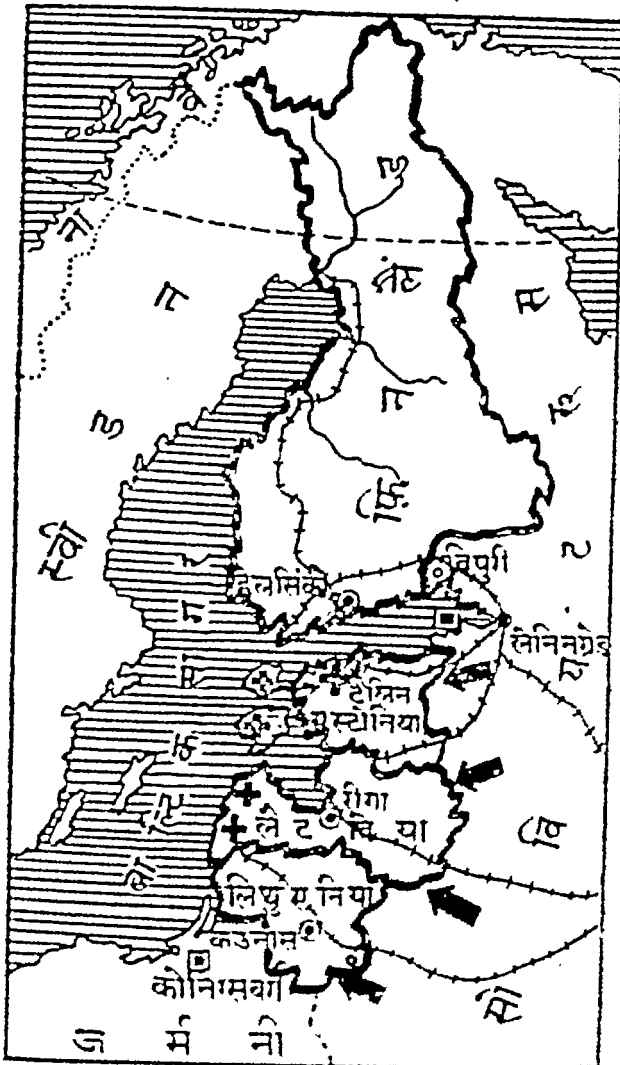
+ समुद्री अक्षा

## पोलैंड का वटवारा

जर्मनी ने सितम्बर सन् ११३९ में पोलैंड पर हमला कर वर्तमान महासागर का श्रीगणेश किया। वात की वात में पोलैंड धराशायी हो गया और उसकी लोथ को जर्मनी और रूस ने आपस में बाँट लिया। पोलैंड का यह वटवारा उसके इतिहास में कोई नई बात नहीं है। सन् १७७२, १७९३ और १७९५ के वटवारों से प्रशा (आधुनिक जर्मनी) ने पोलैंड के ७ हजार वर्गमील पर, रूस ने १ लाख १ हजार वर्गमील पर और आस्ट्रिया ने ३१ हजार वर्गमील पर कब्जा कर लिया था। गत महायुद्ध के बाद पोलैंड के स्वतंत्र राष्ट्र की फिर से स्थापना हुई। पोलैंड ने १९३८ के सितम्बर में चैकोस्लेवाकिया के राज्य के एक हिस्से को, जिसका क्षेत्रफल ४०० वर्गमील से कुछ अधिक था, हड़प कर लिया।

सितम्बर १९३९ के पूर्व पोलैंड का क्षेत्रफल लगभग १३ लाख वर्गमील था और उसके निवासियों की संख्या ३१ करोड़ थी। विगत सितम्बर के वटवारे से पोलैंड के ६८ हजार वर्गमील और २३ करोड़ निवासियों पर जर्मनी का, और ८२ हजार वर्गमील और कुछ कम १ करोड़ निवासियों पर रूस का, आधिपत्य हो गया। रूस ने अपने हिस्से में से कुछ अंश लिथुएनिया को दे दिया। पोलैंड का लोहा और कोयला जर्मनी को मिला और उसका तेल रूस को। जंगलात और कृषिप्रधान भाग भी रूस ही के हिस्से में पड़े।

# वाल्टिक के राष्ट्र



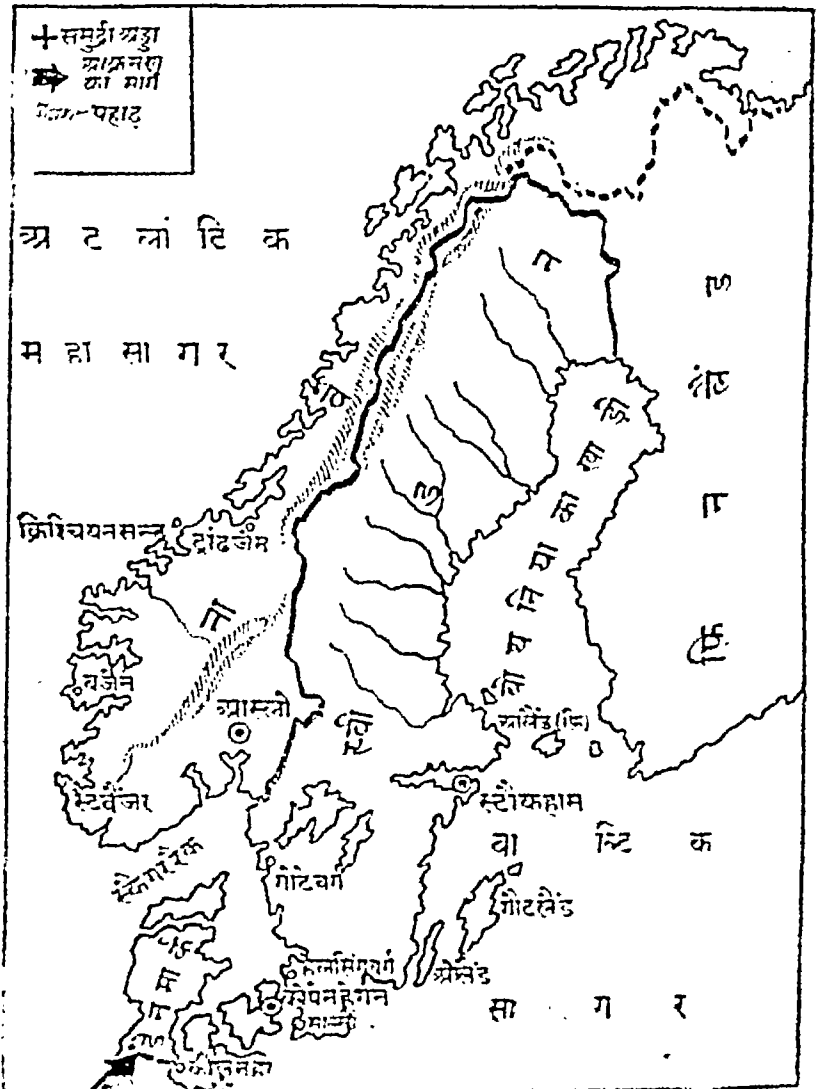
➔ आक्रमण का मार्ग + समुद्री छद्दा ⊙ राजधानी

## वाल्टिक के राष्ट्र

जैसे इटैली भूमध्य सागर को 'इटैलियन मील' कहता है वैसे ही वाल्टिक सागर अभी तक 'जर्मन मील' समझा जाता था। उत्तर में वाल्टिक का महत्त्व क्या सामरिक और क्या व्यापारिक दृष्टि से कुछ कम नहीं है। लिथुएनिया, एस्टोनिया, लैटविया, स्वीडन, नार्वे, फिनलैंड, जर्मनी और रूस वाल्टिक सागर पर आश्रित हैं। अभी तक इस जलाशय पर जर्मनों की प्रभुता थी लेकिन वर्तमान युद्ध के छिड़ने के कुछ पहले रूस-जर्मन-संधि के बाद से वाल्टिक राष्ट्रों पर जर्मन-प्रभाव का लोप और रूसी सत्ता का विस्तार होने लगा। एस्टोनिया, लिथुएनिया, लैटविया और फिनलैंड रूस के संरक्षित राष्ट्र हो गये हैं। पहले तीन देशों में रूस ने जल, थल और हवाई अड्डे स्थापित किये। जल और थल की लड़ाई के लिए रूसी सेनायें और जंगी जहाज इन देशों में स्थायी रूप से रहने लगे। इस तरह रूस ने वाल्टिक सागर पर अपनी प्रभुता जमा ली और जर्मनी को वाल्टिक सागर का 'जर्मन मील' से 'रूसी मील' में परिवर्तन, खून की घूँट की तरह, चुपचाप पी जाना पड़ा। वर्तमान युद्ध में रूस की तटस्थता के बदले में जर्मनी को यह क्रीमत देनी पड़ी। भविष्य ही बतायेगा कि यह सौदा जर्मनी के लिए सस्ता है, या महँगा।

---

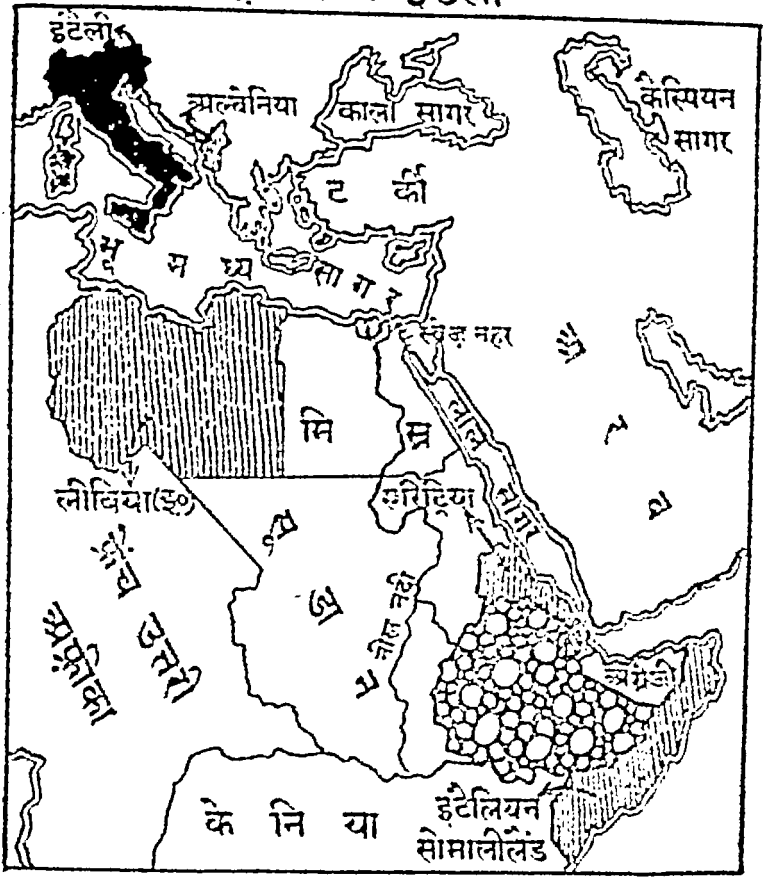
# स्कैंडिनेवियां




## स्कैंडिनेविया

योरप के उत्तर में स्कैंडिनेविया नाम का एक प्रायद्वीप है। इसमें दो राष्ट्र हैं—स्वीडैन और नार्वे। नार्वे और स्वीडैन बड़े प्रगतिशील, व्यवसायी, साहित्य और कला के पोषक और विद्या-व्यसनी और शांति के पुजारी हैं। १९वीं शताब्दी का सबसे बड़ा नाटककार इसी स्कैंडिनेविया की संसार को सबसे बड़ी देन है। 'नोबुल-पुरस्कार' का दाता इसी प्रायद्वीप का निवासी था। साधारण मनुष्य का जीवन सामाजिक, राजनीतिक और सांस्कृतिक दृष्टि से जितना समुन्नत स्कैंडिनेविया में है, उतना शायद ही संसार के किसी देश के निवासियों को प्राप्त हो। वर्तमान युद्ध के छिड़ने पर दोनों ही राष्ट्रों ने अपनी निष्पक्षता की घोषणा की और भरसक इस बात की कोशिश की कि वे पूर्णरूप से प्रतिद्वंद्वियों के बीच में तटस्थ रहें, लेकिन जर्मनी ने नार्वे को पैरों तले कुचल ही डाला। नार्वे का राजा, राजवंश और मंत्रि-मंडल इंगलैंड भाग गये। अंगरेजी और फ्रांसीसी सेनायें, जो जर्मन सेनाओं का विरोध करने में नार्वे की सहायता करने के लिए भेजी गई थीं, फ्रांस पर आक्रमण होने के बाद वापस चली आईं। सारे नार्वे पर इस समय जर्मनी का कब्जा है। छल-कपट से जर्मनी ने नार्वे के दक्षिणी भाग पर जिस आसानी से अपना अधिकार जमाया, उसका उदाहरण संसार के इतिहास में मिलना कठिन है। स्वीडैन स्वतंत्र है—अभी तक। लेकिन नार्वे की दशा को देखते हुए उसकी स्वतंत्रता का मूल्य ही क्या ?

# अफ्रीका में इटैली



 एथियोपिया (इथियोपिया)

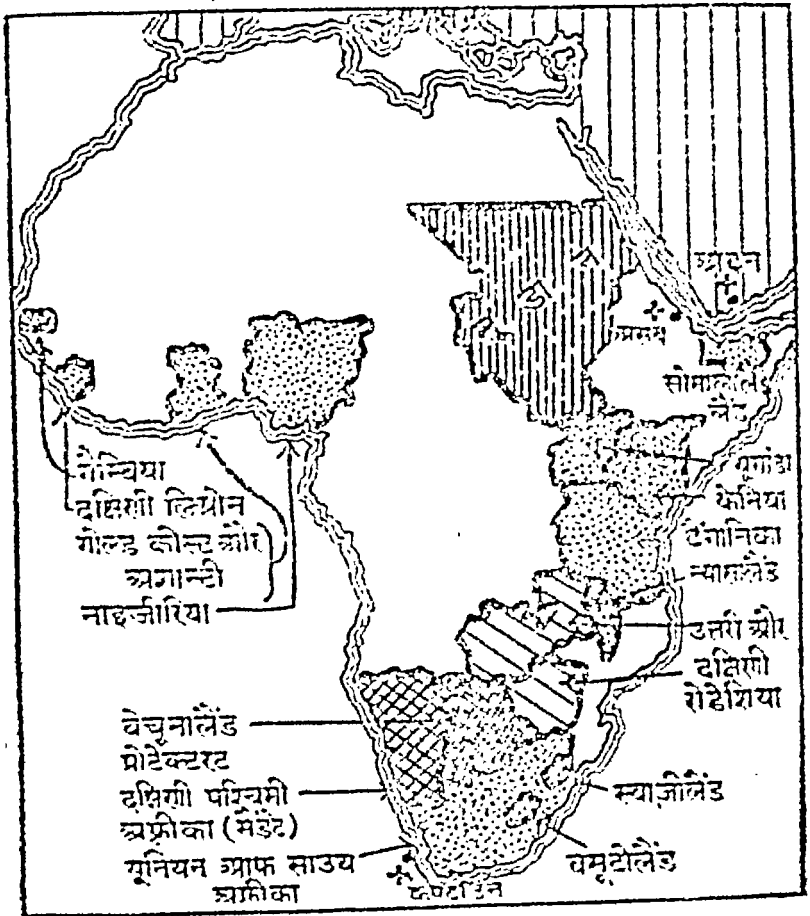
## अफ्रीका में इटैली

१९ वीं सदी अफ्रीका के लूट की सदी कही जा सकती है। इंग्लैंड, फ्रांस, स्पेन, बेलजियम, जर्मनी और इटैली ने अफ्रीका की प्राकृतिक दौलत को हथियाने की गरज से महाद्वीप पर मांसलोलुप गिद्धों की तरह दूट पड़े। इंग्लैंड, फ्रांस और बेलजियम ने उसके बहुत बड़े हिस्से पर अधिकार जमा लिया। अंगरेजी साम्राज्य इस महाद्वीप के बहुत बड़े खण्ड पर इस समय अपनी सत्तन्त जमाये बैठा है। गत महायुद्ध के बाद जर्मनी के कई अफ्रीकन उपनिवेशों का शासन भी 'मैन्डैट' के रूप में अंगरेजों के हाथ में आ गया। इटैली यद्यपि भूमध्यसागर का राष्ट्र है, परन्तु अफ्रीका की उसे चंद बोटियाँ ही मिलीं। एवीसीनिया की विजय से इटैली भी अब अपने अफ्रीका-स्थित साम्राज्य की डींग हाँकने लगा है। मिस्र का पड़ोसी, लीबिया, अफ्रीका के उत्तर में है। इस पर इटैली का राज्य है। एवीसीनिया, एरीट्रिया और इटैलियन सुमालीलैंड से इटैली का पूर्वी अफ्रीका में एक ठोस साम्राज्य कायम हो गया है, लेकिन एवीसीनिया पर अभी तक उसका पूरा-पूरा अधिकार नहीं हो पाया। इस पूर्वी अफ्रीकन साम्राज्य के कारण इटली स्वेज नहर और लालसागर में इधर कुछ साल से अपने विशेषाधिकारों पर जोर देकर इंग्लैंड तथा फ्रांस के साथ बराबरी का दावा पेश कर रहा है। इस समय फ्रांस और इंग्लैंड के विरुद्ध इटैली जिन बातों को लेकर जर्मनी का साथ दे रहा है, उनमें लाल सागर और स्वेज के मसले भी शामिल हैं।

---



# अफ्रीका में ग्रेट-ब्रिटेन

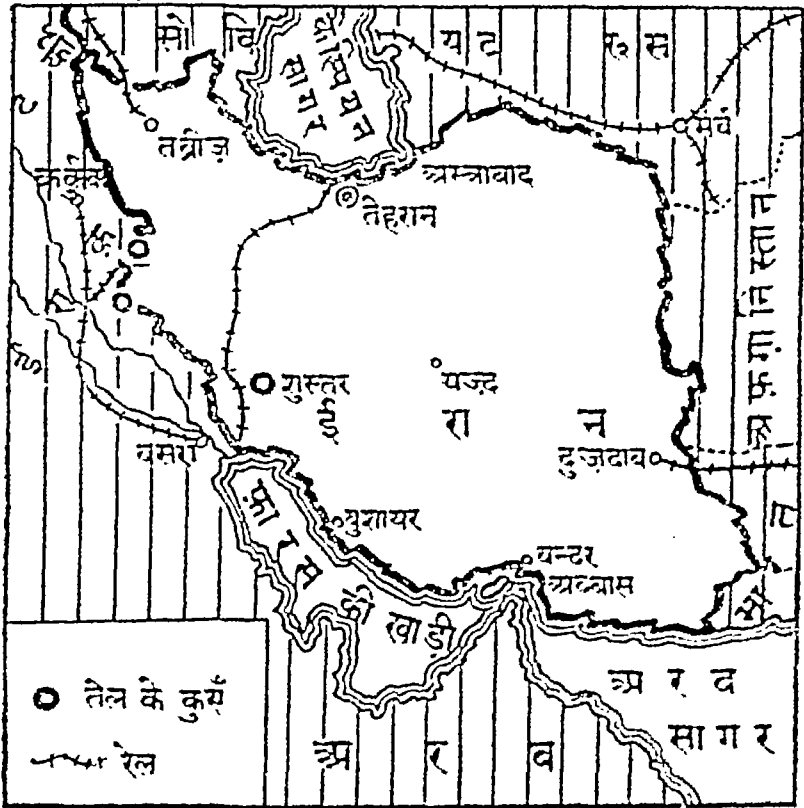


## अफ्रीका में ग्रेट ब्रिटेन

इटैली के लड़ाई में आ जाने के कारण अफ्रीका में ग्रेट ब्रिटेन के संबंधित, संरक्षित या अधीन देशों का महत्त्व इस समय बहुत बढ़ गया है क्योंकि इटैली का भी इस महाद्वीप में काफी प्रसार है। इन पर हमला करने के लिए ग्रेट ब्रिटेन को अपने अफ्रीकन उपनिवेशों से काफी सहायता मिलेगी। अफ्रीका में ग्रेट ब्रिटेन के साम्राज्य का क्षेत्रफल ३८ लाख १९ हजार वर्गमील और आबादी ६ करोड़ ६ लाख है। दक्षिण में हिन्द महासागर से लेकर उत्तर में भूमध्य सागर तक अफ्रीका के पूर्वी तट पर ब्रिटिश-साम्राज्य के विभिन्न उपनिवेश शृंखलाबद्ध श्रेणी में फैले हुए हैं। अफ्रीका के मध्य और पश्चिम तटों के विस्तृत भू-भागों पर भी अंगरेजी साम्राज्य का अधिकार है। छोटे-बड़े सब मिलाकर अंगरेजों के २३ उपनिवेश अफ्रीका में हैं जिनमें से दक्षिणी अफ्रीका, रोडेशिया, केनिया, युगंडा, टंगनाइका, सुडान, मिस्र, नाइजीरिया और पश्चिमी गोल्डकोस्ट प्रमुख हैं। इटैलियन लीविया पर मिस्र से और एरीट्रिया या एवीसीनिया पर केनिया की ओर से अंगरेजी हमले बराबर जारी हैं।

इटैली से लड़ाई छिड़ जाने के कारण इंग्लैंड और हिन्दुस्तान के बीच में आने-जानेवाले जहाजों का लाल सागर, स्वेजनहर और भूमध्य सागर के मार्ग से होकर आना-जाना बंद कर दिया गया। अब इंग्लैंड से जितने जहाज हिन्दुस्तान, बर्मा, चीन, जापान, आस्ट्रेलिया और न्यूज़ीलैंड के लिए खाना होते हैं या इन देशों से इंग्लैंड को जाते हैं उन्हें अफ्रीका के दक्षिणी अन्तरीप पर स्थित बंदरगाह, केप आफ गुड होप, से होकर अफ्रीका के पश्चिमी तट के किनारे-किनारे आना-जाना पड़ता है। इस मार्ग-परिवर्तन के कारण समुद्री-मार्ग की दूरी ३-४ हजार मील हो गई है। अब इंग्लैंड माल ले जाने में समय भी अधिक लगता है और खर्च भी अधिक होता है।

# ईरान



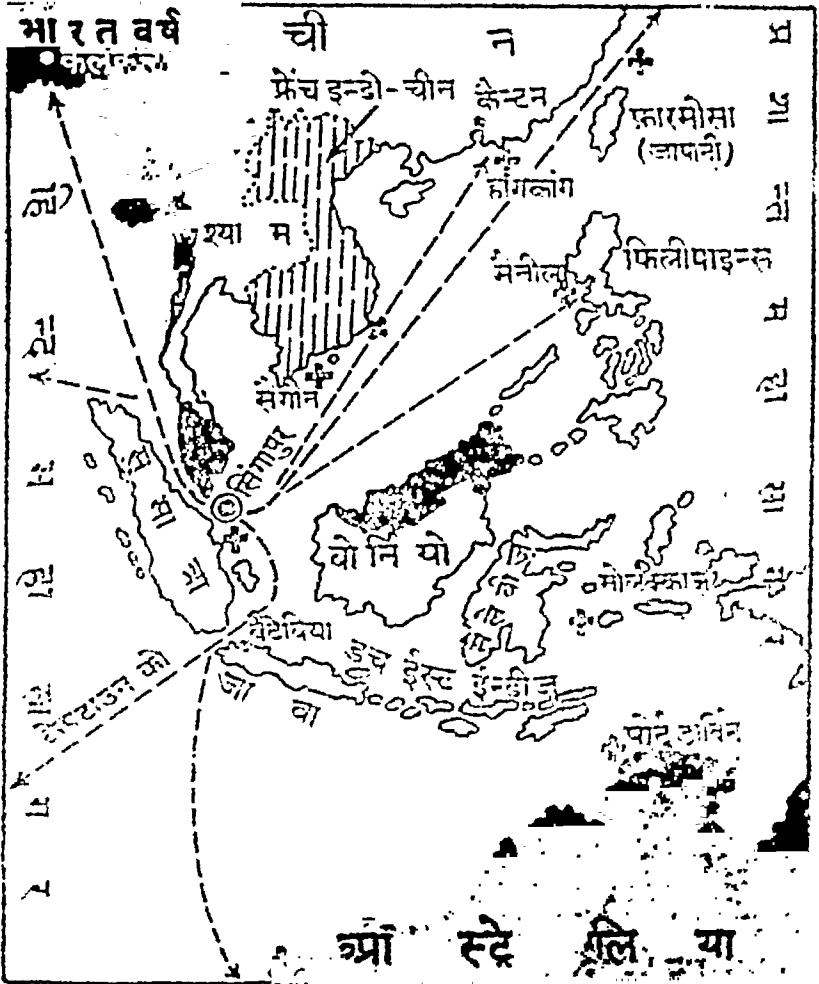
## ईरान

प्राचीन नाम परसा, परसिया या फारस। क्षेत्रफल ६३ लाख वर्गमील से कुछ अधिक। आबादी १३ करोड़। प्राचीन और मध्य कालीन युगों में इस राष्ट्र की बड़ी शान और ख्याति थी, लेकिन बाद में घरेलू म्हादों के कारण यह दुर्बल हो गया। १९०७ में रूस और ग्रेट ब्रिटेन ने ईरान का बटवारा कर लिया ताकि अपने-अपने हिस्सों पर दोनों अविरोध अपने प्रभाव को बढ़ा सकें; लेकिन रूस में १९१७ के साम्यवादी विप्लव के बाद वहाँ की तत्कालीन सरकार ने ईरान-सम्बन्धी इस सन्धि को रद्द करने की घोषणा कर दी और सन् १९१८ में अंगरेजी फौजें भी वहाँ से लौट आईं। ईरान का अंतराष्ट्रीय महत्त्व मिट्टी के तेल के कुओं के कारण विशेष है। शाह रजाखाँ पहलवी, जो शुरू में ईरानी फौज के एक अफसर थे, १९२५ में ईरान के बादशाह बन बैठे। तब से शाह के प्रयत्न से वहाँ अनेक दुनियादी सुधार हुए हैं, और ईरान की निर्जीव हड्डियों में फिर से नवजीवन का संचार होने लगा है।

दक्षिणी ईरान में मिट्टी के तेल के जो कुएँ हैं उनका मालिक एंग्लो-ईरानियन आयल कम्पनी है जिसमें ब्रिटिश सरकार का प्रचुर धन लगा है। सन् १९३८ में १ करोड़ ३ लाख टन तेल की निकासी हुई। ईरान के विदेशी व्यापार का ४० सैकड़ा सोवियट रूस के हाथ है। इसके बाद जर्मनी और ग्रेट ब्रिटेन का नम्बर है।

रेलों की कमी है। सड़कों का एक तरह से अभाव है। मरु-भूमि और पहाड़ी प्रदेश इसके साम्प्रतिक विकास में अड़ंगे का काम करते हैं। शाह रजा पहलवी ने एक रेलवे लाइन बनवाई है, जो उत्तर में कैस्पियन-सागर से आरम्भ होकर दक्षिण में ईरान की खाड़ी तक चली गई है।

# सिंगापुर



ब्रिटिश

समुद्री अरब +

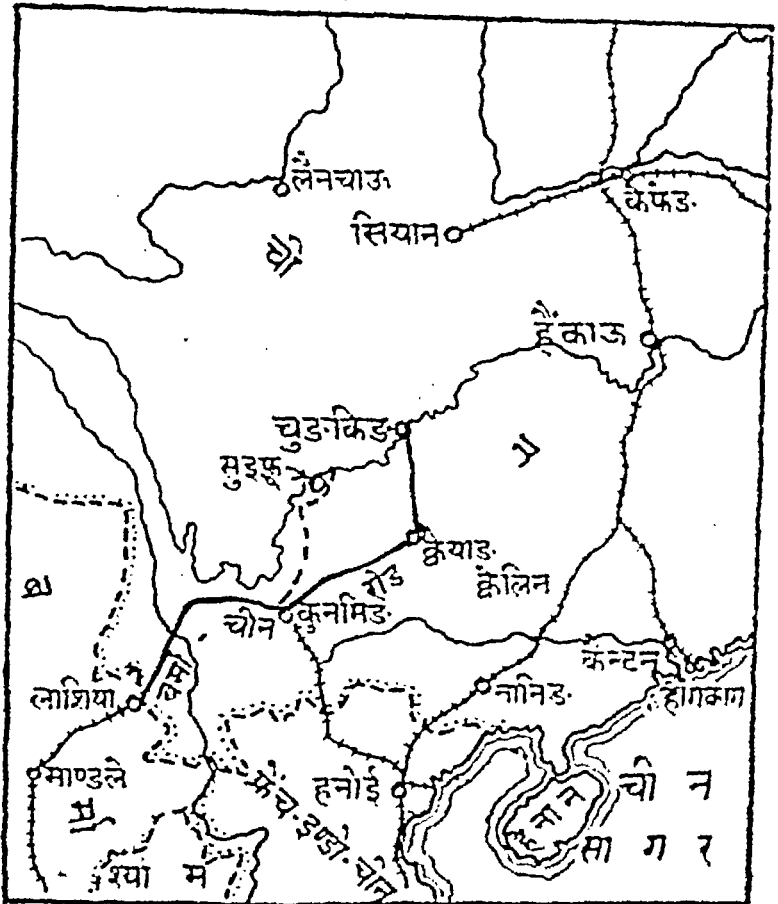
## सिंगापुर

सिंगापुर सूदूर पूर्व में ग्रेट ब्रिटेन का सबसे चलशाली गढ़ है। वह जापान की छाती की ओर मुड़ी हुई कटार है। यहाँ से ग्रेट ब्रिटेन जापानी आक्रमण से अपने पूर्वी साम्राज्य की रक्षा आसानी के साथ कर सकता है। भारत, बर्मा और श्याम, मलय प्रायद्वीप चीनी ब्रिटिश उपनिवेश और आस्ट्रेलिया और न्यूजीलैंड—इन सबकी रक्षा के लिए सिंगापुर ब्रिटेन के शाही जंगी बेड़ों का प्रधान केंद्र है। चीन, जापान, आस्ट्रेलिया और पश्चिमी अमेरिका से भारत को आने के मार्ग के बीचोबीच खड़ा, सिंगापुर अँगरेजी प्रभुता का सशस्त्र संरक्षक संतरी है।

सिंगापुर के सामुद्रिक अड्डे का निर्माण १९३९ में समाप्त हुआ। १२ करोड़ के ऊपर इसकी वनवाई में खर्च हुए।

ब्रिटिश दृष्टि-कोण से सिंगापुर का महत्त्व क्या है, यह सर स्टेम्फोर्ड रैफ़ैल्स के कथन से स्पष्ट हो जाता है। १८१९ में जब सिंगापुर पर अँगरेजों ने कब्ज़ा किया तब सर स्टेम्फोर्ड रैफ़ैल्स ने लिखा था—  
‘चीन, जापान, श्याम और कंबोडिया पर,—पड़ोसी टापुओं की कौन कहे,—इसके (सिंगापुर के) द्वारा हमारा प्रभाव स्थापित हो जाता है।’

# इंडो चीन



--- रेलवे लाइन

— सड़क

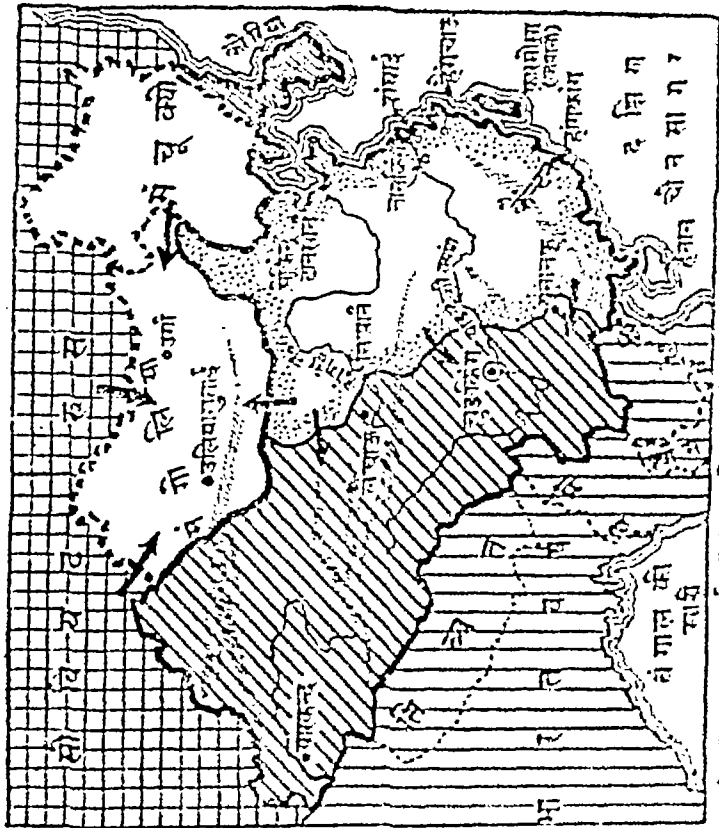
## इंडोचीन

जून १९४० को लंदन से यह समाचार प्रकाशित हुआ कि जापान ने चीन-जापान-युद्ध में फ्रैंच इंडोचीन के मार्ग से चीन को मदद पहुँचाने के विरुद्ध टोकियो-स्थित फ्रैंच राजदूत से आपत्ति की, और कहा जाता है कि यदि इंडोचीन के द्वारा फ्रांस चीन की सरकार को सहायता देना न बन्द करेगा तो जापानी फौजों को इस सहायता को रोकने के लिए उचित कार्यवाही करनी पड़ेगी। चीन शस्त्रास्त्र इंडोचीन के द्वारा भी मँगाता रहा है और जापान इस व्यापार को बन्द करने पर तुला हुआ है। जापान ने जर्मनी और इटैली को भी यह संदेश भेजा है कि फ्रैंच इंडोचीन की राजनीतिक और साम्प्रतिक स्थिति में, योरप में फ्रांस की पराजय के कारण, कोई उलट-फेर नहीं होना चाहिए। फ्रांस ने जापान की बात मान ली और वादा किया है कि इंडोचीन के मार्ग से चीन की सरकार को युद्ध-सामग्रियों की प्राप्ति रोक दी जायगी।

इंडोचीन का रकबा २ लाख ८१ हजार वर्गमील और आबादी २ करोड़ ३९ लाख है जिसमें योरपियनों की संख्या ४२ हजार से कुछ अधिक है। सन् ३८ में इंडोचीन का सालाना आय-व्यय ८९ करोड़ २१ लाख फ्रैंक क्रमशः था। इंडोचीन कृषि-प्रधान देश है और धान विशेष रूप से यहाँ बोया जाता है। इलायची, शकर और चाय यहाँ से दूसरे देशों को जाती हैं। १९३७ में ४७ लाख टन कोयला, १० हजार टन जस्ता, ३२ सौ टन टिन खदानों से निकाली गई। सन् ३७ में यहाँ से १५ लाख टन से ऊपर चावल का निर्यात हुआ, जिसका मूल्य १,०९,३८ लाख फ्रैंक था। रबर, मछली, कोयला और कालीमिर्च, आदि, की भी काफ़ी निकासी हुई।



# चीन



## चीन

इस समय चीन शक्तिशाली जापान के साथ जीवन-मरण की लड़ाई लड़ रहा है। जुलाई ७, १९३७ से युद्ध का आरंभ हुआ और इसकी समाप्ति की धुँधली रेखा भी अभी नहीं दिखाई पड़ती।

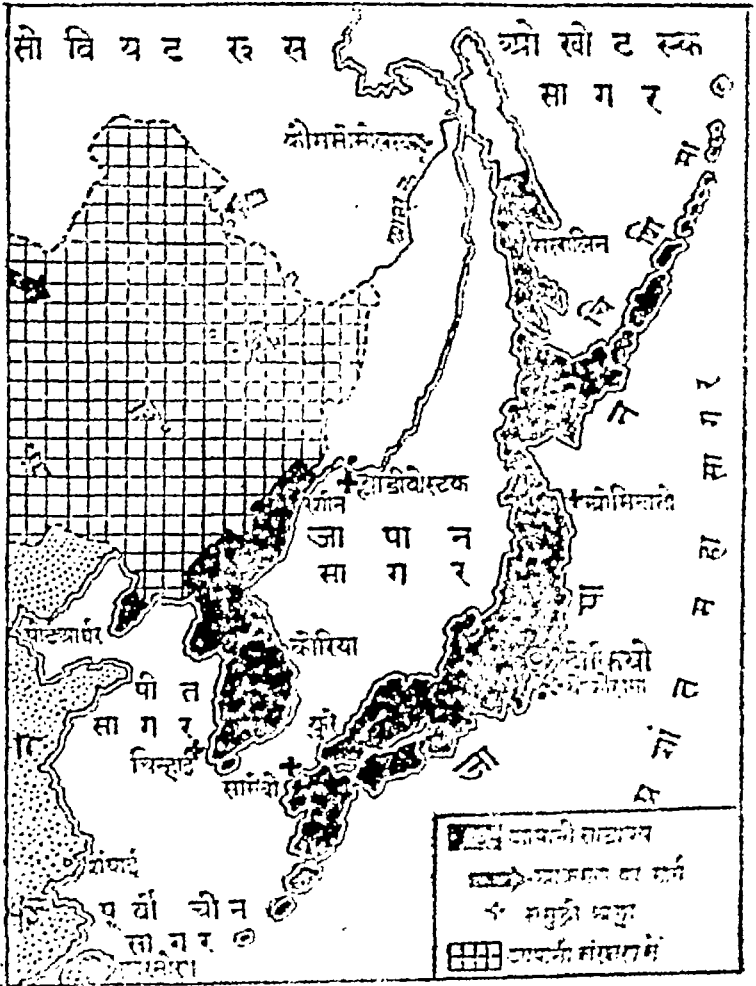
चीन प्रजा-सत्तात्मक राष्ट्र है। चीन के १८ प्रान्तों का क्षेत्रफल १५ लाख वर्गमील से ऊपर है। यदि इसमें मंगोलिया, सिंगक्याङ, तिब्बत और मंचूरिया को भी जोड़ लें तो इसका रकबा ४२॥ लाख वर्गमील हो जायगा। आवादी ४० करोड़ है, और उपर्युक्त प्रदेशों को जोड़ कर वह ४६ करोड़ के पड़ोस में पहुँच जायगी।

मंचूरिया को जापान ने १९३१ में हड़प लिया और उसका मंचूकुओ नाम रख वहाँ पर अपने नियंत्रण में एक कठपुतली शासन स्थापित कर दिया। बाह्य मंगोलिया पर सोवियट रूस का, भीतरी मंगोलिया पर जापान का और सिङ्गक्याङ पर सोवियट रूस का प्रभुत्व है। तिब्बत वर्षों से स्वतंत्र है। चीन के निजी १८ प्रान्तों में से १३ में जापानी कौर्जे ने अधिकार जमा लिया है। चीन के प्रमुख नेता, मार्शल च्याङकाई-शेक बड़ी दृढ़ता और वीरता के साथ जापानी आक्रमण का विरोध कर रहे हैं। रूस, ब्रिटेन और अमेरिका के संयुक्त-राष्ट्र से चीन को सहानुभूति और सहायता मिल रही है।

जापानियों ने चीन के समस्त पूर्वी तट पर अपना अधिकार जमा लिया है। इंडोचीन का भी रास्ता पिछले समाह में बन्द हो गया। चीनी-सरकार इस समय जो कुछ युद्ध-सामग्री बाहर से मँगाती है उसके समुद्री-मार्ग दो ही हैं—एक रूसी साइबेरिया का व्लाडीवास्तक और दूसरा वर्मा का रंगून।

इस चीन-जापान-युद्ध की आग में चीन की राष्ट्रीय आत्मा तप कर नई आभा से जगमगा उठी है। एक मन, एक संकल्प, एक विचार से, चीन अपनी राष्ट्रीय स्वाधीनता के लिए जो भगीरथप्रयत्न कर रहा है उसकी कहानी इतिहास में स्वर्णचरों से लिखी जायगी।

# जापान



## जापान

१६वीं शताब्दी में इंगलिस्तान की योरप में जो दशा थी उससे भी गिरी हुई दशा जापान की १८७० के पूर्व थी, लेकिन पिछले ७० वर्ष में जापान ने संसार के सामने राष्ट्रीय उत्थान का अभूतपूर्व उदाहरण प्रस्तुत कर दिया है। १८९५ में वौने जापान ने भीमकाय चीन को पछाड़ कर जगत् को चकित कर दिया। १९०५ में रूस-जापान-युद्ध में इसने रूस को इतना रगड़ा कि दुनिया अचंभे में ताकती ही रह गई। तब से इसका विकास दिन दूना और रात चौगुना चढ़ने लगा। पहले इसने कोरिया पर अधिकार जमाया। ३१ में चीन के मंचूरिया नामक प्रांत को इसने अपने कब्जे में कर लिया और वहाँ एक कठपुतली शासन स्थापित किया। सन् ३७ से यह चीन में ऊधम मचा रहा है। १८ चीनी प्रांतों में से १३ में इसने अपना आतंक जमा लिया है।

जापान सुदूर-पूर्व में किसी दूसरे महाराष्ट्र की प्रभुता को नहीं देखना चाहता। समस्त एशिया का वह उसी तरह संरक्षक बनना चाहता है, जिस तरह अमेरिका का संयुक्त-राष्ट्र उत्तरी और दक्षिणी अमेरिकाओं में किसी बाहरी राष्ट्र के प्रभाव या हस्तक्षेप का सशस्त्र विरोध करने के लिए तैयार है। रूस, ग्रेट ब्रिटेन और अमेरिका के संयुक्त-राष्ट्र के स्वार्थों और हितों की सुदूर-पूर्व में जापान के स्वार्थ और हितों के साथ प्रतिकूलता है। चीन में यदि जापान स्थायी रूप से जम गया तो उसकी शक्ति दुर्दमनीय हो जायगी; लेकिन ऐसा संभव नहीं दिखाई देता, क्योंकि चीनी इस विदेशी अत्याचारी को अपने देश से निकाल कर अपनी राष्ट्रीय स्वाधीनता को अक्षुण्ण बनाये रखने के लिए सर्वस्व स्वाहा कर लड़ रहे हैं।



## प्रशांत महासागर

### जापान और अमेरिका का भावी रण-क्षेत्र

प्रशांत महासागर में किसकी प्रभुता होगी ? जापान चाहता है कि इस सुविस्तृत जल-खंड पर उसी का एकच्छत्र राज्य रहे । अमेरिका का संयुक्त-राष्ट्र उसके इस दावे का प्रबल विरोधी है और इस मामले में ग्रेट ब्रिटेन भी चुप नहीं रह सकता है । सुदूर पूर्व में अँगरेजी राज्य का काफ़ी विस्तार है । यहीं पर आस्ट्रेलिया और न्यूज़ीलैंड उसके दो प्रमुख उपनिवेश हैं जो स्वतंत्र राष्ट्रों के रूप में ब्रिटिश कामनवेल्थ आफ़ नेशन्स के शक्तिशाली अंग हैं । चीन में हाङ्काङ्ग अँगरेजों का एक दूसरा उपनिवेश है । मलय प्रायद्वीप में भी अँगरेजी प्रभुता है । चीन में अँगरेजों ने ४५ करोड़ पौंड लगा रखे हैं । प्रशांत महासागर में जापानी प्रभुता के कारण अपने इन हितों और स्वार्थों पर आघात की संभावना के सामने ग्रेट ब्रिटेन कदापि चुप बैठा नहीं रह सकता । अमेरिका के भी चीन के साथ बहुत विस्तृत व्यापारी संबंध हैं । फिलीपाइन द्वीपसमूह अमेरिका के संरक्षण में है । प्रशांत महासागर में और भी कई ऐसे टापू हैं जिन पर संयुक्त-राष्ट्र का अधिकार है । जापान अपनी नाविक शक्ति को बढ़ी तेज़ी से बढ़ा रहा है और इसका उत्तर ग्रेट ब्रिटेन ने सिंगापुर के नाविक अड्डे को बनाकर दिया है । अमेरिका के संयुक्त-राष्ट्र ने भी अपनी सारी सामुद्रिक शक्ति इसी प्रशांत महासागर में जमा कर रखी है । जापान और संयुक्त-राष्ट्र के राजनीतिज्ञ और रणनायक रात-दिन प्रशांत महासागर के भावी संघर्ष की जटिल समस्याओं का अध्ययन करने में लीन हैं । अमेरिका के संयुक्त-राष्ट्र की प्रतिनिधि-सभाओं ने अभी हाल ही में जंगी विभागों के लिए अरबों रुपये का अतिरिक्त खर्च स्वीकार किया है ताकि देश जल्द से जल्द पूर्व में जर्मनी और पश्चिम में जापानी आक्रमणों का सामना करने के लिए पूरी तौर से तैयार हो जाय ।

# अमेरिका के महाद्वीप

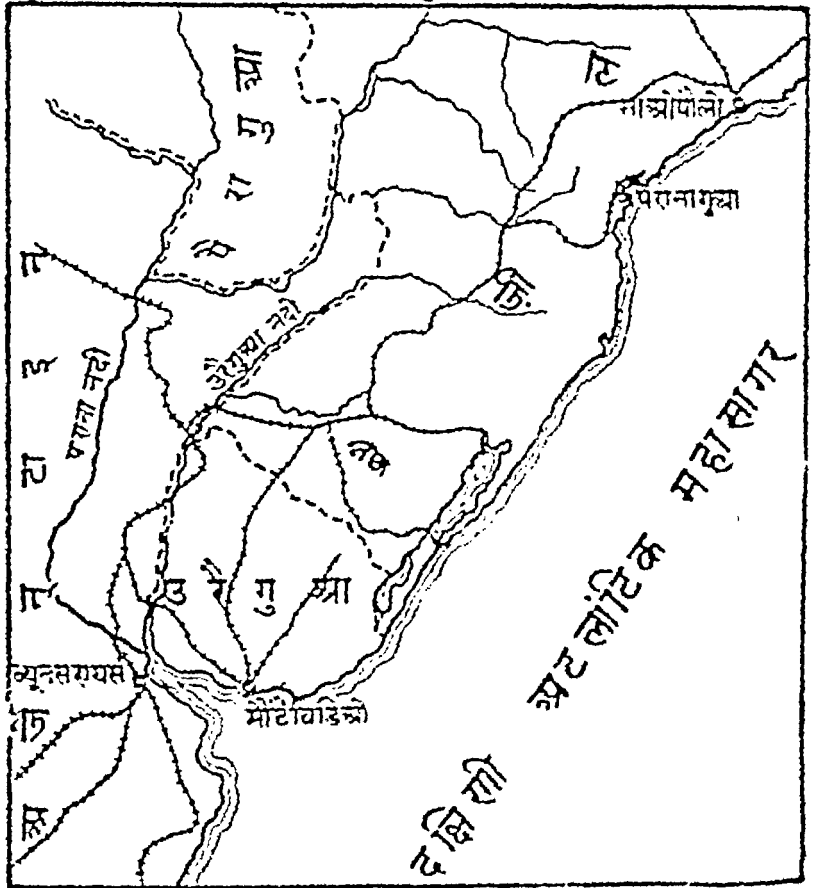


## अमेरिका के महाद्वीप

संसार के दो गोलार्द्ध हैं—एक पूर्वी और दूसरा पश्चिमी । पूर्वी गोलार्द्ध में ४ महाद्वीप हैं—अफ्रीका, एशिया, योरप और आस्ट्रेलिया । पश्चिमी गोलार्द्ध में दो विशाल महाद्वीप हैं—उत्तरी अमेरिका और दक्षिणी अमेरिका जो एक दूसरे से जुड़े हुए हैं । दोनों को मिलानेवाली नली मध्य अमेरिका के नाम से प्रसिद्ध है । उत्तरी अमेरिका के उत्तर में अंगरेजों का कैनाडा है और इसके नीचे संयुक्त-राष्ट्र फैला हुआ है । मध्य अमेरिका का प्रमुख देश मैक्सिको है जो मिट्टी के तेल और चाँदी के लिए प्रसिद्ध है । इसी भाग में पनामा नाम की नहर है जो अमेरिका के पूर्व में स्थित अटलांटिक महासागर को अमेरिका के पश्चिम में स्थित प्रशान्त-महासागर से मिलती है । पनामा नहर संयुक्त-राष्ट्र के धन से बनी है और उसी का उस पर अधिकार है । दक्षिणी अमेरिका में कई छोटे-बड़े प्रजासत्तात्मक राष्ट्र हैं जिनमें ब्राज़ील, अर्जन्टाइन, पीरू और चिली प्रधान हैं । दक्षिणी अमेरिका की करोड़ों वर्गमील उपजाऊ ज़मीन निर्जन पड़ी है । जापान और जर्मनी दोनों ही की आँखें दक्षिणी अमेरिका पर लगी हुई हैं और उसके सांपत्तिक महत्त्व को देखकर उनके मुँह में पानी आ जाता है । इसी लिए दक्षिणी अमेरिका की निर्बल रियासतों में वर्षों से नात्सी षड्यंत्र का चक्र ज़ोरों से चल रहा है । इसका उदाहरण यूरेगुआ है । (अगला नक्शा देखिए ।) संयुक्त राष्ट्र वर्षों से यह घोषणा करता चला आया है कि यदि कोई एशियाई या योरपीय राष्ट्र अमेरिका महाद्वीप के किसी अंश पर अधिकार जमाने की कोशिश करेगा तो उसका घोर—आवश्यकता पड़ने पर सशस्त्र भी—विरोध करने के लिए वह तैयार है ।



उरैगुआ




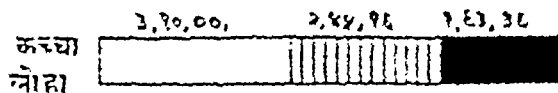

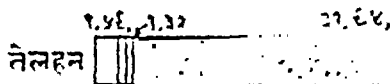
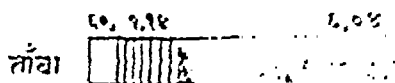
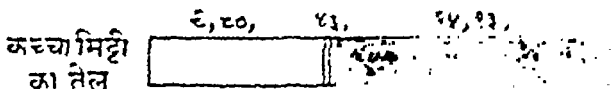
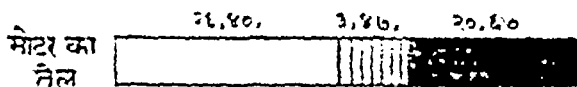

## यूरैगुआ

वीसवीं सदी का सबसे बड़ा हड़बौंग, हर हिटलर, विश्व-विजय का स्वप्न देख रहा है। योरप पर अपना आधिपत्य जमाने में अभी तक उसे काफ़ी सफलता मिली है। आस्ट्रिया, चैकोस्लोवाकिया, पोलैंड, नावें, डैनमार्क, हालैंड, वैलजियम और, अब, फ़्रांस की स्वाधीनता को उसने नष्ट कर दिया, और इन देशों में आज़ादी का चिराग कम से कम थोड़े दिन के लिए तो बुझ ही चुका। स्पेन में जर्मनी और इटैली ने मिलकर जनरल फ़्रैंको को मदद दी और इस तरह उस देश में भी प्रजासत्ता का अन्त कर दिया। इस समय अकेला इंगलैंड दुर्जेय हिटलर का सामना करने के लिए मैदान में ढटा है। यदि इंगलैंड भी परास्त हो गया तो फिर उत्तरी और दक्षिणी अमेरिका पर धावा करने का मार्ग हिटलर के लिए खुल जायगा।

बहुत दिनों से अमेरिका के विभिन्न राष्ट्रों में नात्सी षड्यंत्रों के समाचार अखबारों में प्रकाशित होते आते हैं। हाल ही में कैनाडा में इसी तरह के एक षड्यंत्र का भंडाफोड़ हुआ है। एक दूसरा समाचार १९ जून को प्रकाशित हुआ, जिससे काफ़ी सनसनी फैल गई है। यूरै-गुआ नाम का एक राष्ट्र दक्षिण अमेरिका के पूर्वी तट पर है। वहाँ को पुलिस ने नात्सियों के षड्यंत्र का पता लगाया है, जिससे यह मालूम हुआ कि जो लोग पहले जर्मन सेना में थे उनकी सहायता से यूरैगुआ में सशस्त्र क्रांति की तैयारी थी। उसका उद्देश था उस राष्ट्र की स्वदेशी हुकूमत को हटा कर नात्सी शासन की स्थापना करना जिसमें यह देश जर्मन राष्ट्र का दक्षिण अमेरिका में एक कृषि-प्रधान उपनिवेश हो जाय।

यूरैगुआ की प्रतिनिधि-सभा ने पुलिस की इस रिपोर्ट पर गुप्त अधिवेशन में विचार किया। स्थानिक नात्सियों को देश से निकालने का फ़ैसला वहाँ के मंत्रि-मंडल ने किया है। जर्मनी ने इसका विरोध किया है। यूरैगुआ की सरकार ने अमेरिका के संयुक्त-राष्ट्र से जर्मनी के इस प्रतिवाद का मुक़ाबिला करने में सहायता माँगी और उसे पूरी मदद का वचन मिल भी गया।

जर्मनी किनना स्थावसंबंधी है  
(प्रति हजार टन में)



## जर्मनी कितना स्वावलम्बी है ?

जब लड़ाई छिड़ी थी तभी लोगों का यह ख्याल था कि जर्मनी अधिक समय तक टिक नहीं सकता। पोलैंड, नार्वे, डैनिमार्क, हालैंड, वैलजियम और फ्रांस के ऊपर क़ब्ज़ा कर लेने के बाद तो उसकी सांपत्तिक दशा सुधरने के बजाय और भी अधिक विगड़ गई। संयुक्त-राष्ट्र, अमेरिका, के भूतपूर्व राष्ट्रपति मिस्टर हूवर ने कुछ दिन पहले बोलते हुए संसार को इस बात की चेतावनी दी है कि वैलजियम के पास इस समय अधिक से अधिक ६० दिन के लिए भोजन की सामग्री शेष है। उन्होंने यह भी बताया कि योरप में वह अकाल पड़नेवाला है जिसकी मिसाल संसार के इतिहास में मिलना कठिन है। इसके आगे उन्होंने अपने श्रोताओं को याद दिलाई कि विगत युद्ध के बाद सिर्फ़ वैलजियम के भुक्खड़ों को सहायता देने में प्रतिमास २३ करोड़ (२,५०,००,०००) डालर खर्च करना पड़ता था। २३ करोड़ डालर ५ करोड़ ८० लाख रुपये के बराबर हैं। इस समय वैलजियम की जो हालत है वैसी ही हालत पोलैंड, चैकोस्लोवाकिया, आस्ट्रिया, डैनिमार्क, हालैंड, फ्रांस और इटैली की हो गई या निकट-भविष्य में हो जायगी। जर्मनी, इटैली और जर्मनी के विजित देशों का समुद्री मार्ग से जितना व्यापार था उस सबका गला इंगलैंड के जंगी वेड़े ने बड़ी वेदर्रा के साथ घोट दिया। फ्रांस, वैलजियम और हालैंड के उपनिवेशों से जो माल अभी तक थोड़ा बहुत दुश्मनों को मिल जाता था उसका आना ही सिर्फ़ नहीं बन्द हो गया बल्कि उस सब पर इंगलैंड का एक मात्र अव अधिकार हो गया। इसी लिए जर्मनी का पतन निश्चित है यदि लड़ाई अधिक दिन तक जारी रही। जर्मनी खुद इसी डर के कारण इस बात की जी-जान से कोशिश में लगा है कि जल्द से जल्द वह लड़ाई में विजयी हो जाय।

जर्मनी की आवश्यकतयिं और रूस के साधन  
(क्रॉक इन्ड्रग टन में)

जर्मनी का कुल आयात	गेहूँ और जौ	२६,२२,	
			२१,३२
मक्खन		१,७७,	
			३०,
तेलहन		३१,६०,	
			१.५८
मिर्ची का तेल मोटर और तेल इत्यादि		८६,७०,	
			३८,६०
कच्चा मंगनीज		११.०८	
			२०,०२,
कच्चा लोहा		१,१२,६७	
			७,००,
कच्ची रुई		५,६०,	
			६०,
रूस का कुल निर्यात		८६,१६,	
			६८,५८

## जर्मनी की आवश्यकतायें और रूस के साधन

सितम्बर में लड़ाई छिड़ने के कुछ दिन पहले रूस और जर्मनी में संधि हो गई थी जिसके कारण रूस से कच्चे माल के मँगाने की सुविधा जर्मनी को प्राप्त हो गई। जो आँकड़े हम दे रहे हैं उनसे इस बात का हमें आसानी से पता लग सकता है कि किन खास जिन्सों की जर्मनों को कितनी आवश्यकता है और उस आवश्यकता को कहाँ तक रूस पूरा कर सकता है।

हजार टनों में

(१) जिन्स	(२) जर्मनी में बाहर से आमदनी	(३) रूस से दूसरे देशों को खानगी
१ गेहूँ और जो	१४,६१,	१०,६६,
२ मक्खन	८७,	१५,
३ तेलहन खली	१५,८०,	७९,
४ मिट्टी का तेल	४३,३५,	१९,३०,
५ मैंगनीज	५,५४,	१०,०१,
६ लोहा	२,०६,२१,	३,५,
७ कपास	२,४५,	४५,
८ लकड़ी	४३,०९,	४९,७४,


जर्मनी को अपनी आवश्यकताओं को पूरा करने के लिए उन्हीं चीजों को रूस से लेना पड़ेगा, जिनको लड़ाई के पहले जर्मनी रूस के अलावा दूसरे देशों से भी मँगाया करता था। लेकिन जर्मनी की आवश्यकताओं को रूस उसी हद तक पूरा कर सकता है जिस हद तक अपनी घरेलू आवश्यकताओं को पूरा करने के बाद उसके पास माल बच रहे।

### विरोधी राष्ट्रों की साम्पत्तिक शक्ति

ब्रिटेन

फ्रांस

जर्मनी



(अंक हजार में)

कच्चा लोहा

२६,६६,

२,३०,८०

६८,६२



लोहा और फ़ैरसल्फ़ा

१,७०,५८

१,५८,३२

३,२६,६६



फ़ैरलाद

२,६३,८४

१,५८,०४

४,००,२६,



कोयला

४८,८५,३४

८,६१,३८

३६,६४,८६



विजली

२८,७६,००,००

१८,१५,२०,००

५१,६४,६०,००

किलोवाट




मोटर

४,६३,

२,००,

४,३८,



जगपारी जहाज़ की संख्या

१,७५,४४

२८,७०, ३६,३५



(अंक हजार में है)

# विरोधी राष्ट्रों की साम्पत्तिक शक्ति

## साम्पत्तिक साधनों की तुलना

१ व्यापारी जहाज (हज़ार टनों में) :—

(अ) ब्रिटेन  
(इ) फ्रांस

१,७५,४४,  
२८,७०,  
२,०४,१४,  
३९,३७,

२ मोटरकार (हज़ार टनों में) :—

(अ) ब्रिटेन  
(इ) फ्रांस

४,९३,  
२,००,  
६,९३,  
३,३८,

३ विजली (लाख किलोवाटों में) :—

(अ) ब्रिटेन  
(इ) फ्रांस

२८,७६,००,  
१८,१६,२०,  
४६,९२,२०  
५१,६४,९०,

(उ) जर्मनी  
कोयला (लाख टनों में) :—

(अ) ब्रिटेन  
(इ) फ्रांस

२४,४३,  
४,४३,  
२८,८६,  
१८,४७,

५ कच्चा लोहा (लाख टनों में) :—

(अ) ब्रिटेन  
(इ) फ्रांस

४३,  
१,१५,  
१,५८,  
३४,

६ लोहा और फौलाद (लाख टनों में) :—

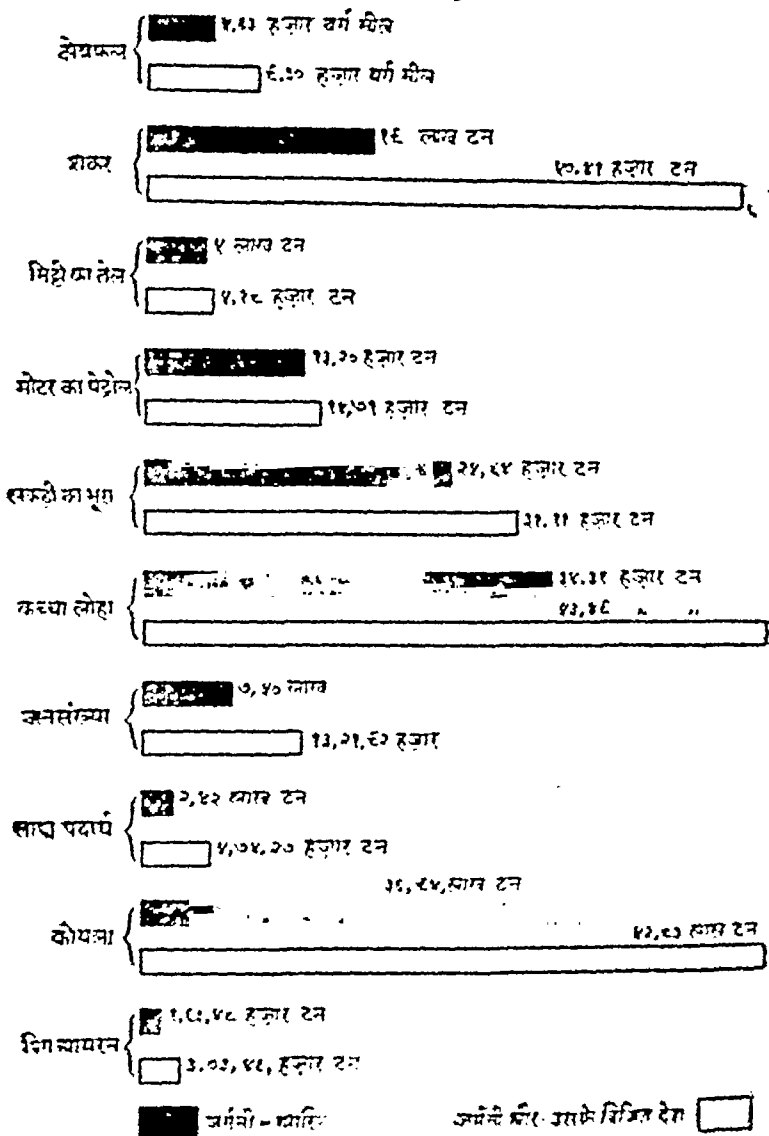
(अ) ब्रिटेन  
(इ) फ्रांस

२,२८,  
१,५८,  
३,८६,  
३,६३,

(उ) जर्मनी



# जर्मनी की वृद्धि



## जर्मनी की वृद्धि

अब तक (अ) चैकोस्लोवाकिया, (इ) पोलैंड, (उ) हालैंड, (ए) नार्वे, (ओ) डैनमार्क और (अं) वैलजियम पर कब्जा कर लेने से जर्मनी की जन-धन-सम्बन्धी आवश्यकतायें और साधनों में जो वृद्धि हुई है, उसका अन्दाजा नीचे के आँकड़ों से पाठकों को लगेगा :—

संख्या	मदें	जर्मनी- आस्ट्रिया	उपरोक्त देशों को जीतने से वृद्धि	कुल जोड़
१	क्षेत्रफल (हज़ार वर्गमील में)	५,६३,	३,६७,	९,३०,
२	जन-संख्या (हज़ार में)	७,५०,००,	५,७१,९२,	१३,२१,९२,
३	खाद्य पदार्थ (हज़ार टनों में)	२,४२,००,	३,३२,२७,	५,७४,२७,
४	शकर (हज़ार टनों में)	१९,००,	३१,४१,	५०,४१,
५	मिट्टी का तेल (हज़ार टनों में)	५,००,	१८,	५,१८,
६	पैट्रोल (हज़ार टनों में)	१३,२०,	१,५१,	१४,७१,
७	लकड़ी का भूरा (हज़ार टनों में)	२५,६४,	५,४७,	३१,११,
८	कोयला (सब तरह का हज़ार टनों में)	३६,९४,००,	१५,८८,५०,	५२,८२,५०,
९	कच्चा लोहा (हज़ार टनों में)	३४,३१,	१९,१८,	५३,४९,
१०	पिग आयरन इत्यादि (हज़ार टनों में)	१,६३,४८,	१,३९,९८,	३,०३,४६,

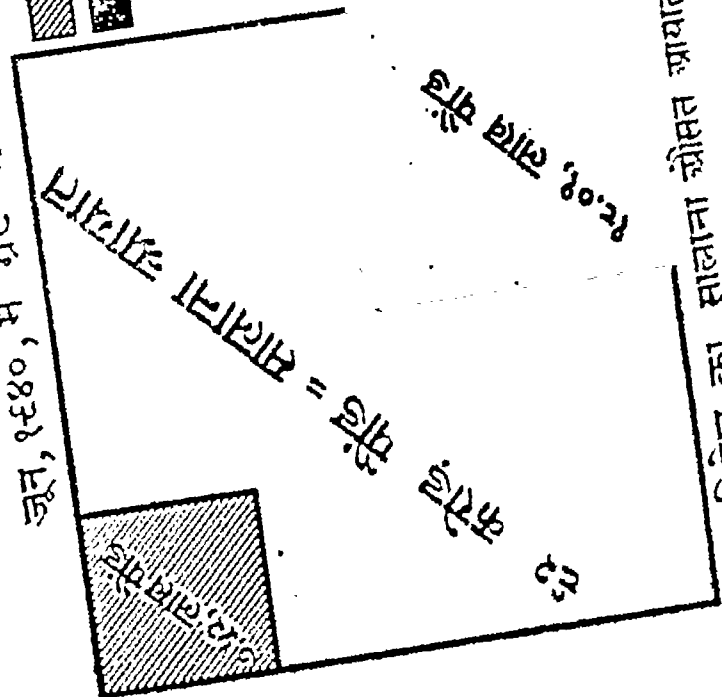
की साम्प्रतिक दशा

जो कठिनाई से प्राप्य है।

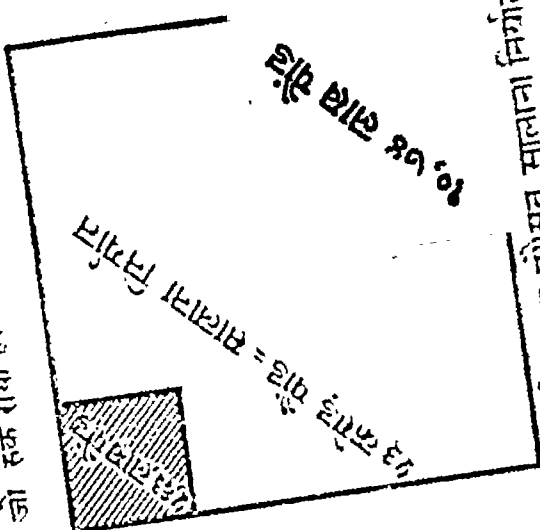
जो रुक राया है।



जून, १९४०, में ग्रेट ब्रिटेन



ग्रेट ब्रिटेन का सालाना औसत आयात



ग्रेट ब्रिटेन का औसत सालाना निर्यात

## इंग्लैंड के व्यापार की जून २६, १९४०, में स्थिति

अब तक की योरप में जर्मन सेनाओं की जीत के कारण इंग्लैंड की व्यापारिक स्थिति में बहुत कुछ उलट-फेर हो जायगा। नीचे हम तीन तालिकाएँ दे रहे हैं, जिनसे हमारे ऊपर के कथन को समझने में पाठकों को सुविधा होगी। इन तालिकाओं के सार को दोहरा देना अनुचित न होगा।

१९३५-३८ में इंग्लैंड में १३ देश-विशेषों से १८ करोड़ पौंड का माल आया, और इंग्लैंड से उन देशों को लगभग ११ करोड़ पौंड के मूल्य का माल गया, अर्थात् ३९ करोड़ पौंड के इस व्यापार की कमी को पूरा करने के लिए इंग्लैंड को अब सूदूर देशों के वाजारों को ढूँढ़ना पड़ेगा। इटैली का लड़ाई में सम्मिलन भी इंग्लैंड के व्यापार में काफी बाधक सिद्ध होगा, क्योंकि जिन देशों के साथ इंग्लैंड का व्यापार भूमध्य सागर के मार्ग से होता था उनसे आयात और उनके लिए निकासी में अब कठिनाई होगी। ऐसे आयात का सालाना मोल १९३५-३८ में ७॥ करोड़ पौंड और निर्यात ५॥ करोड़ पौंड था; अर्थात्, कुल १३ करोड़ पौंड था।

जर्मनी भी अँगरेजी जंगी वेड़े के कारण विदेशों के साथ जल-मार्ग से व्यापार नहीं कर सकता और इसके कारण उसकी सांपत्तिक दशा दिन पर दिन खराब होती जा रही है। जर्मन आक्रमण के पहले जो देश तटस्थ थे, उनके द्वारा विदेशों से जो माल जर्मनी को पहुँचा करता था उसका आयात भी अब एकदम से बंद हो गया है, क्योंकि जर्मनी और उसके विजित देशों के व्यापारी जहाजों का समुद्र पर चलना भी अँगरेजी नाविक शक्ति के कारण एकदम बंद हो गया है। इस सांपत्तिक मार को जर्मनी कब तक सह सकेगा, यह कहना कठिन नहीं है। लेकिन साथ ही हमें यह भी न भूलना चाहिए कि फ्रांस के पतन से इंग्लैंड की सांपत्तिक कठिनाइयाँ भी बढ़ गई हैं।

## तालिकाएँ

( १ )

निम्नलिखित देशों के साथ इंग्लैंड का व्यापार कतई बन्द हो गया है:—

मूल्य लाख पौंडों में

क्रम-संख्या	देश का नाम	आयात	निर्यात
१	नार्वे	१,१०,	७८,
२	स्वीडन	२,४६,	१,२८,
३	डैन्मार्क	३,७९,	१,६४,
४	हालैंड	२,९३,	१,४८,
५	बेल्जियम	१,०६,	८७,
६	एस्टोनिया	२१,	१२,
७	लैटविया	४६,	१८,
८	लिथुएनिया	३१,	२२,
९	पोलैंड	९५,	७५,
१०	फ्रांस	२,३६,	२,३४,
११	इटैली और इटैलियन साम्राज्य	७२,	६२,
१२	आस्ट्रिया	१७,	१८,
१३	चैकोस्लोवाकिया	६९,	२८,
	<b>कुल जाड़</b>	<b>१८,०१,</b>	<b>१०,७४,</b>

( २ )

इटैली के लड़ाई में आ जाने के कारण इंग्लैंड के निम्नलिखित देशों से व्यापार करने में कठिनाई होती है:—

मूल्य लाख पौंडों में

क्रम संख्या	देश का नाम	आयात	निर्यात
१	रूस	१,९५,	१,७४,
२	फिनलैंड	१,९३,	५९,
३	स्विट्जरलैंड	७४,	४३,
४	इटैली	२५,	७,

( १०३ )

५	युगोस्लाविया	२५,	१४,
६	ग्रीस	२०,	३९,
७	बल्गेरिया	५,	३,
८	रूमानिया	३८,	१४,
९	टर्की	१०,	२५,
१०	मिस्र	१,१६,	८९,
११	ईराक	२७,	२५,
१२	ईरान	९१,	५५,
१३	फिलिस्तीन	३३,	१६,
	<u>कुल जोड़</u>	<u>७,५२,</u>	<u>५,६३,</u>

( ३ )

खाद्य पदार्थों का इंग्लैंड में आयात

क्रम-संख्या	खाद्य पदार्थ	आयात का वजन (लाख मन में)
१	गेहूँ	१४,०६,
२	„ का आटा	१,०८,
३	चावल	३६,
४	मक्खन	१,३२,
५	वानस्पतिक घी	२,
६	चाय	७०,
७	शकर	६,७७,
८	गोश्त	३,७७,
	<u>कुल जोड़</u>	<u>२८,०८,</u>

( ४ )

गेहूँ और आलू (वजन लाख मन में) ग्रेट ब्रिटेन

क्रम-संख्या	मद्	में पैदा हुआ	में बाहर से आया
१	गेहूँ	१,२२,	१४,०६,
२	„ का आटा	—	१,०८,
३	आलू	२०,	—
	<u>कुल जोड़</u>	<u>१,४२,</u>	<u>१५,१४,</u>



## जर्मनी की साम्पत्तिक दशा

इस लड़ाई में इटैली, जर्मनी और उसके विजित देशों—पोलैंड, चैकोस्लोवाकिया, नॉर्वे, डैनमार्क, हालैंड, वैलजियम और फ्रांस के समुद्री व्यापार को जो माली धक्का लगा उसका असर जर्मनी की माली ताकत और अधिक दिन तक लड़ाई जारी रखने की शक्ति पर भी पड़ रहा है। अभी से अकाल की काली घटायें जर्मनी के विजित देशों पर मँडराने लगी हैं। इस समय जर्मनी के कब्जे में जो देश हैं वे दुर्भिक्ष की आशंका से व्याकुल हो उठे हैं।

तुलना भी कर लीजिए। युद्ध से इंगलैंड के आयात-निर्यात में जहाँ २८ करोड़ पौंड की घटी हुई है, वहाँ जर्मनी और उसके साथियों को २ अरब ९२ करोड़ की क्षति अंगरेजी नाविक बेड़े ने पहुँचाई है। अथवा यदि इंगलैंड का एक रुपये का समुद्री व्यापार बंद हो गया है तो इटैली, जर्मनी और उसके विजित देशों को १० रुपये का नुकसान हो रहा है। इस पर तुरा यह कि वैलजियम, हालैंड और फ्रांस के उपनिवेशों का सब माल ब्रिटिश साम्राज्य को तो अब मिलने लगेगा, लेकिन उनका एक छटांक माल भी फ्रांस, जर्मनी, इटैली, वैलजियम या हालैंड को न मिल सकेगा, क्योंकि समुद्रों पर ब्रिटिश जङ्गी बेड़े ने दुश्मनों के व्यापारी जहाजों का आना-जाना रोक रक्खा है।



## तीसरा खंड

### परिशिष्ट (१)

आग्रे के परिशिष्टों में प्रत्येक देश की (अ) सरकारी आमदनी और खर्च, (इ) आयात और निर्यात का मूल्य और (उ) रक्षा-संबंधी खर्च का ब्यौरा उसी देश की प्रधान मुद्रा में दिया गया है। इन विषयों से संबंध रखनेवाले आँकड़ों को उस देश की प्रधान मुद्रा में मूल्य के आँकड़े समझना चाहिए। उदाहरण के लिए, फ्रांस के अन्तर्गत (अ), (इ) और (उ) से संबंध रखनेवाले आँकड़ों को फ्रांस की प्रचलित मुद्रा, 'फ्रैंक', में लेना होगा। मान लीजिए कि फ्रांस का रक्षा-संबंधी खर्च १० अरब दिखाया गया है। इसका अर्थ यह है कि फ्रांस रक्षा के ऊपर १० अरब फ्रैंक खर्च करता है। पाठकों की सुविधा के लिए सन् १९३७ या ३८ में 'फ्रैंक' की पौड़ों में जो प्रचलित दर थी, उसका ब्यौरा हम नीचे के कोष्ठक में दे रहे हैं। जो पाठक चाहें वे तुलना के लिए प्रत्येक देश के (अ), (इ) और (उ) से संबंध रखने-वाले आँकड़ों को पौड़ों या रुपयों में बदल सकते हैं।

संख्या	देश का नाम	उस देश की प्रधान मुद्रा का नाम	देश विशेष की कितनी प्रधान मुद्राएँ = १०० पौ० = १३३३ रु०
(१)	(२)	(३)	(४)
१	बैलजियम	फ्रैंक्स	३,५००
२	बल्गेरिया	लीवा	६७,३००

(४)

१,८००
१,८११'
२२,७००
२,५२२
२,०४३
३७,५००
२,७८४
९,३००
२६,६६७
२,५२२
४,८६६
१००
१,८००
४,३६४

(३)

क्रोनर
क्रन
फिन्शमार्क
फ्रैंक
राइकमार्क
डैकमैई
पेगा
लीरा
दीनार
लेट
लिट
गिल्डर
क्रोनर
जलाटी

(२)

डैन्मार्क
एस्टोनिया
फिनलैंड
फ्रांस
जर्मनी
ग्रीस
हंगेरी
इटैली
यूगोस्लोविया
लैटविया
लिथुआनिया
हालैंड
नॉर्वे
पोलैंड

(१)

३
४
५
६
७
८
९
१०
११
१२
१३
१४
१५
१६

(१)	(२)	(३)	(४)
४६	यूनाइटेड स्टेट्स	डालर	४८९
४७	क्यूबा	पेसास	४८९
४८	डोमिनिकन रिपब्लिक	डालर	४८९
४९	हेयटी	गॅट्टे	२,४४५
५०	पोरटो रिको	डालर	४८९
५१	अर्जन्टाइन	पेसास	१,५००
५२	बोलीविया	बोलीयवनेज़	१,२३१
५३	ब्राज़ील	कंटोस	६,०००
५४	चिली	पेसास	४,३००
५५	कोलम्बिया	पेसास	५००
५६	इक्वाडर	सूक्र	२,४६०
५७	पैरेगुआ	पेसास	३००
५८	पीरू	सोल	१,७३८
५९	उरागुआ	पेसास	७६०
६०	वैनीज़ूला	बोलीवर	२,५२५

परिशिष्ट (२) ब्रिटिश साम्राज्य

निर्यात

खर्च

आयात

में लाख पैड में लाख पैड में लाख पैड में

संख्या	देश का नाम	क्षेत्रफल ह० व० मी०	आबादी लाख में	आमदनी लाख पैड में	खर्च लाख पैड में	आयात लाख पैड में	निर्यात लाख पैड में
१	ग्रेट ब्रिटेन व उत्तरी आयरलैंड	९५,	४,६०,	९४,८७,	९१,९९,	९२,०४,	४७,०९,
२	आयरलैंड	२७,	३०,	३,१२,	३,२०,	४,४१,	२,२२,
३	लंका	२५,	५३,	७६,	८०,	१,६२,	२,२१,
४	भारतवर्ष	१८,०९,	३५,२८,	८,९६,	९,९५,	१३,६५,	१५,७२,
५	बर्मा	२,६२,	१,४७,	१,१९,	१,०९,	१,७९,	३,७४,
६	केनिया उपनिवेश	२,१२,	३३,	३७,	३६,	९८,	९७,
७	उगंडा (प्रोटेक्टरट)	१,१०,	३७,	२०,	१७,	३६,	५७,
८	दक्षिण आफ्रीका (यूनियन)	४,७२,	९६,	४,३०,	३,०८,	१०,३४,	१२,५५,
९	केनडा	३७,३०,	१,०४,	१२,०३,	९,९६,	२६,०४,	११,९८,
१०	आस्ट्रेलिया	२९,७५,	६९,	८,९५,	९,०५,	११,४०,	१२,५८,
११	न्यूजिलैंड	१,०५,	१६,	३,६१,	३,५३,	५,६२,	६,६७,
१२	योरप में शेष भाग	—	—	१५,	१५,	—	—
१३	एशिया में शेष भाग	८८,	—	२,६८,	२,७७,	६,६९,	२१,१६,
१४	आफ्रीका में "	४,४०,	२९,	२,०२,	४,४७,	८,२४,	८,५३,
१५	अमेरिका में "	२९,	२९,	१,४६,	१,१९,	३,७७,	२,७१,
१६	आस्ट्रेलिया साम्राज्य	१,९९,	२०,	१७,	१७,	४९,	६५,
	कुल ब्रिटिश साम्राज्य	१,३३,५४,	५१,५०,	१,४४,८२,	१,४१,९५,	१,८७,४४,	१,४४,२५,

## परिशिष्ट (३)

प्रधान देशों के क्षेत्रफल, आबादी, आदि

नीचे के कोष्टक में संसार के प्रधान देशों का (१) क्षेत्रफल, (२) उनकी आबादी और (३) सालाना सरकारी आमदनी तथा (४) खर्च के आँकड़े दिये जाते हैं। आमदनी और खर्च के आँकड़े उस देश की प्रधान मुद्रा में दिये गये हैं। भिन्न-भिन्न देशों की मुद्राओं के नाम और उनकी सन् १९३८ में विनिमय-दर जानने के लिए पाठकों को परिशिष्ट (१) देखना चाहिए।

संख्या	देश का नाम	क्षेत्रफल (हजार वर्ग- मील में) (३)	आबादी (४)	लाख में १९३८ में	सरकारी खर्च सरकारी स्र्व (६)
१ (अ)	ग्रेट ब्रिटेन	९४,	४,६१,	१४,८७, पौ०	९१,९९, पौ०
(इ)	भारतवर्ष	१८,०९,	३५,२९,	८,९६, पौ०	९,९५, पौ०
(उ)	कैनाडा	३७,३०,	१,४०,	१२,०३, पौ०	९,९६, पौ०
(ए)	दक्षिण अफ्रीका	४,७२,	९६,	४,३१, पौ०	३,०८, पौ०

(१)	(२)	(३)	(४)	(५)	(६)
(अ)	आस्ट्रेलिया	३०,७९,	७४,	१२,५५, पौ०	१२,५८, पौ०
(अ)	न्यूज़ीलैंड, आदि	१२,	८४,	११,४८,२७,	११,५८,३१,
२	वैलजियम	४०,	६७,७९	७,७२,९०,	७,७२,९०,
३	बलगेरिया	१७,	३७,	५१,८९,	५१,३९,
४	डैनमार्क	१८,	११,	९,९३,	९,२३,
५	एस्टोनिया	१,३५,	३७,	५,२१,१३,	५,२०,९९,
६	फिनलैंड	२,१३,	४,१९,	६६,३४,५२,	६६,५१,७४,
७	फ्रांस	२,२५,	७,६४,	—	—
८	जर्मनी	५०,	६२,	१४,५१,९१,	१५,१०,६४,
९	ग्रीस	४१,	१,११,	१३,३४,९७,	१३,३३,८७
१०	हंगेरी	१,२०,	४,३०,	२४,५६,७०,	२९,३१,६०,
११	इटली	९६,	१,५६,	१,२२,	१,२६,
१२	यूगोस्लाविया	२५,	२०,	१९,९९,-	१२,०५,
१३	लैटविया				

(१)	(२)	(३)	(४)	(५)	(६)
१४	लिथुएनिया	५५,	२५,	३६,७९,	३६,७९,
१५	हालैंड	१३,	८६,	६२,७५,	१,००,८७,
१६	नॉर्वे	१,२५,	२८,	५९,५६,	५९,५६,
१७	पोलैंड	१,५०,	३,२१,	२,५२,३०,	२,५२,३०,
१८	पुर्तगाल	३५,	६८,	२,८१,५२,	२,३१,३२,
१९	रुमानिया	१,१४,	१,९५,	३०,५४,९९,	३०,५४,९९,
२०	रूस	८०,९६,	१६,५८,	१,३२,६३,७०,	१,३०,१३,७०,
२१	स्पेन	३,२५,	२,५५,	४,४२,१०,	४,५६,९०,
२२	स्वीडिन	१,७३	६३,	१,६४,२४,	१,६४,२४,
२३	स्विटजरलैंड	१६,	४२,	५१,१८,	६०,०७,
२४	टर्की	७,६३	१,६२,	२६,१०,	२६,१०,
२५	अफगानिस्तान	२,६३,	१,००,	१५,००,	—
२६	अरोबिया	—	—	—	—
२७	चीन	४४,८१,	४५,७८,	८७,९७,	९४,९७,

(१)	(२)	(३)	(४)	(५)	(६)
२८	डच ईस्ट इन्डोचा	७,३५,	६,०७,	५६,०२,	६२,१०,
२९	फ्रँच इन्डोचीन	२,८१,	२,३९,	८,९२,	८,९२,
३०	ईराक	१,१७,	३६,	६१,	५०,
३१	जापान	१,४८,	—	८,९६,४७,	८,९६,४७,
३२	मलाया	२८,	२०,	९४,	८३,
३३	वाहरी मंगोलिया	—	—	—	—
३४	ईरान	—	—	—	—
३५	फिलीपाईन आईलैंड	१,१४,	१,२१,	५,७१,	४,२१,
३६	रयाम	२,००,	१,५०,	९२,	९९,
३७	साइबेरिया	—	—	—	—
३८	सीरिया	६०,	३६,	—	—
३९	ट्रांस-जार्डन	३८,	३,	५,	५,
४०	मिस्र	३,८३,	१,५९,	४,०२,	४,१८,
४१	फ्रँच उत्तरी अफ्रीका	९,५९,	३४,	२२,४६,	२२,४६,

( ११५ )



(१)	(२)	(३)	(४)	(५)	(६)
४२	इटैलिन पूर्वी अफ्रीका	१७,०८	७६,	१,५९,११,	१,५९,११,
४३	लीबिया	६,८५,	९,	४६,२३,	२३,४६,
४४	स्पेनिश उत्तरी अफ्रीका	१२,८७,	९,	—	—
४५	एलासका	५,८६,	१,	—	—
४६	मेक्सिको	७,६९,	१,६६,	४४,५७,	४४,५७,
४७	यूनाइटेड स्टेट्स	३६,८५,	१३,०२,	१,७२,७०,	१,४७,३०,
४८	क्यूबा	४४,	४१,	८,३३	८,३३,
४९	डोमिनिकन रिपब्लिक	१९,	१५,	१,१६,	१,०६,
५०	हेयटी	१०,	३०,	५६,	५८,
५१	पोर्टो-रीको	३,	१५,	१,९६,	२,०१,
५२	अर्जन्टाईन	१०,८०,	१,२८,	८५,४३,	१,०४,८८,
५३	बोलीविया	५,०७,	३२,	३०,०७,	३०,०७,
५४	ब्राज़िल	३०,७६,	४,१६,	४१,	४१,
५५	चिली	२,९७,	४६,	१,६३,५९,	१,६३,५८,

( २९ )

- (१) ५६ कोलंबिया  
 ५७ इन्वार्डर  
 ५८ पैरागुआ  
 ५९ पीरू  
 ६० गुरागुआ  
 ६१ वैनोजुला

- (३) ४,४९,  
 २, ७६,  
 १, ७५,  
 ४, ८२,  
 ७२,  
 ३, ५२,
- 

- (४) ८,  
 २८,  
 ९,  
 ६५,  
 २१,  
 ३५,

- (५) ८,९२,  
 १३, २७,  
 १, ०७,  
 १७, ४७,  
 ८, ९०,  
 ३५, ५३,

- (६) ८, ९९,  
 १३, २९,  
 १, ०७,  
 १७, ४७,  
 ८, ८८,  
 ३५, ५३,

## परिशिष्ट (४)

नीचे की तालिका में संसार के प्रमुख देशों की शिक्षा-सम्बन्धी स्थिति का ब्यौरा आँकड़ों के रूप में दिया जाता है। आँकड़े पाँच प्रकार के हैं। (१) सब प्रकार के स्कूलों की संख्या, (२) उनमें शिक्षा पाने वाले विद्यार्थियों की संख्या, (३) कालेजों और विश्वविद्यालयों की संख्या, (४) इन उच्च श्रेणी की संस्थाओं के विद्यार्थियों की संख्या और (५) तमाम स्कूल, कालेजों और विश्वविद्यालयों के अध्यापकों की संख्या अलग-अलग दे दी गई है। (३), (४), (५) और (१) के आँकड़े हजार में हैं। (५) के आँकड़े हजार में नहीं हैं। वे जैसे के तैसे रख दिये गये हैं।

संख्या	देश का नाम	सब प्रकार के स्कूलों की संख्या (३)	हजार में	(३) के विद्यार्थियों की संख्या (४)	कालेजों और विश्वविद्यालयों की संख्या (५)	(५) के विद्यार्थियों की संख्या (६)	स्कूलों, कालेजों और विश्वविद्यालय के अध्यापकों की कुल संख्या (७)
(१)	(२)						
१(अ)	ग्रेट ब्रिटेन	७६,		७३,५९,	१३३	५४,	२,२४,
(इ)	भारतवर्ष	२,४०,		१,३८,५१,	३३२	१,१८,	—
(उ)	कैनाडा	३३,		२१,९०,	—	१,००,	८१,
(ए)	दक्षिणी अफ्रीका	९,		८,७५,	—	१७,	३०,

(१)	(२)	(३)	(४)	(५)	(६)	(७)
(श्री)	आस्ट्रेलिया					
(श्री)	न्यूज़ीलैंड, आदि	२५,	१३,९२,	—	४०,	३९,
२	बैलजियम	१०,	१५,३४,	३०,	१८,	१८,
३	बल्गेरिया	८,	१७,७५,	१३,	३१,	१,२०,
४	डैन्मार्क	५,	५,४८,	२४,	११,	—
५	एस्टोनिया	१,	—	२,	४,	—
६	फ़िनलैंड	१३,	४,८९,	३,	७,	४,
७	फ़्रांस	९२,	६१,१४,	१७,	७२,	—
८	जर्मनी	५६,	८७,५६,	२५,	४३,	२,४३,
९	ग्रीस	१,	१०,५७,	२२,	१३,	२२,
१०	हंगेरी	१५,	१३,३५,	४२,	१३,	२१,
११	इटैली	१,१७,	६६,४९,	२७,	७५,	१,९७,
१२	यूगोस्लाविया	१०,	१५,९५,	३६,	१९,	५५,
१३	लैटविया	२,	२,६४,	१,	७,	१२,

(१)	(२)	(३)	(४)	(५)	(६)	(७)
१४	लियुएनिया	३,	३,३७,	९	४,	८,
१५	हालैंड	११,	२५,३६,	६	११,	९४,
१६	नॉर्वे	६,	४,०४,	३	४,	—
१७	पोलैंड	३२,	५२,१८,	२८	४८,	९४,
१८	पुर्तगाल	८,	५,३६,	४	७,	१४,
१९	रूमानिया	२२,	३०,१०,	२७	३४,	७०,
२०	रूस	१,६९,	२७,३०,	१,३८९	३७,	—
२१	स्पेन	५,	४७,४८,	१३	३२,	—
२२	स्वीडिन	—	६,७३,	४	१०,	३०,
२३	स्वीट्जरलैंड	—	५,४८,	७	९,	१७,
२४	टर्की	६,	८,०२,	१७	९,	२०,
२५	अफगानिस्तान	—	—	—	—	—
२६	अरोबिया	—	—	—	—	—
२७	चीन	२,६२,	१,६९,२५,	—	—	—

(१)	(२)	(३)	(४)	(५)	(६)	(७)
२८	डच ईस्ट इंडीज	२०,	२०,८९,	३	—	४५,
२९	फ्रेंच इंडोचीन	७,	४,७६,	१	—	१२,
३०	ईराक	१,	५१,१८,	८	२,	—
३१	जापान	४६,	१,४८,८१,	६	१९,	३,०५,
३२	मलाया	—	६९,	२	—	—
३३	बाहरी मंगोलिया	—	—	—	—	—
३४	ईरान	—	—	—	—	—
३५	फिलीपाईन आईलैंड	८,	१३,६४,	२८	८,	३३,
३६	स्याम	१,०६,	३०,१०,	२	—	३२,
३७	साइबेरिया	—	—	—	—	—
३८	सीरिया	—	—	—	—	—
३९	ट्रांस-जार्डन	—	—	—	—	—
४०	मिस्र	४,	७,२३,	५	५,	—
४१	फ्रेंच उत्तरी अफ्रीका	—	१९,	—	—	—

(१)	(२)	(३)	(४)	(५)	(६)	(७)
४२	इटैलियन पूर्वी अफ्रीका	—	—	—	—	—
४३	लीबिया	—	—	—	—	—
४४	स्पेनिश उत्तरी अफ्रीका	—	—	—	—	—
४५	एलासका	—	—	—	—	—
४६	मेक्सिको	२९,	—	२	१०,	—
४७	यूनाइटेड स्टेट्स	२,१४,८७,	३,४८,७५,	१,३३३,	१,०८३,	—
४८	क्यूबा	१०,	५,०४,	—	—	११,
४९	डोमीनिकन रिपब्लिक	१,	—	१	—	२,
५०	हेयटी	१,	१,०५,	—	—	—
५१	पोर्टो-रिको	५,	२,६२,	१	—	—
५२	अर्जनटाइन	२,	१६,३२,	५	२८,	४,
५३	बोलीविया	१,	—	—	—	—
५४	ब्राज़िल	३४,	—	४	—	—
५५	चिली	५,	६,६८,	—	६,	—

(७) | | २ | | |

(६) | ११ | ४ | १७ | २ |

(५) | | | ५ | १ | २ |

(४) ६४,  
२,१०,  
१,४२,  
— — २,३८,  
— —

(३) १०, ३, | ५, | ४,  
— —

(२)  
कोलम्बिया  
इक्वाडोर  
पैरागुया  
पीरू  
उरागुआ  
वैनीजुला

(१) ५६ ५७ ५८ ५९ ६० ६१



## परिशिष्ट (५)

विभिन्न देशों का विदेशी व्यापार और उनके सौदागरी जहाज़ इस परिशिष्ट में हम विभिन्न देशों में माल की आमदनी और उनसे विदेशों को माल की निकासी से सम्बन्ध रखनेवाले आँकड़े दे रहे हैं। आयात और निर्यात के आँकड़े दो प्रकार के हैं—(अ) वजन और (इ) कीमत। व्यापारी जहाज़ों की संख्या और उनका टनों में वजन भी नीचे मिलेगा। मूल्य देश-विशेष की प्रधान मुद्रा में है, जिसकी विनिमय दर परिशिष्ट (१) में दे दी गई है। आँकड़े सन् १९३८ के हैं।

(१)	(२)	आयात	निर्यात	व्यापारी जहाज़
		(३)	(४)	(५)

नम्बर	देश का नाम	मूल्य देश की		मूल्य देश की		वजन
		लाभ मुद्राओं में	लाभ मुद्रा में	प्रधान मुद्रा में	लाभ में	
		(अ)	(आ)	(इ)	(ई)	(क)
१ (अ)	ग्रेट ब्रिटेन	१८,४८,	९२,०४,	१८,११,	५३,२५,	३०,०००
(इ)	भारतवर्ष	१,०७,	१,८१,९४,	१,०८,	२,०९,५३,	३५०
(उ)	कैनाडा	७,७१	७९,९१,	७,७३,	१,०८,४८	९,३७३

(१)	(२)	(३ अ)	(३ आ)	(४ इ)	(४ ई)	(५ ब)	(५ ऊ)
(ए)	दक्षिणी अफ्रीका	२,४९,	९,५८,	२,४९	८,३४	—	—
(आ)	आस्ट्रेलिया	८६,	१७,००	८९,	१८,४२	—	—
(अं)	न्यूजीलैंड, आदि	—	३०,१६,५७,	—	२१,७२,३९,	५०६	४,
२	वैलजियम	—	४९,८४,	—	५५,७८,	१४	—
३	वलगेरिया	—	१,३६,९६,	—	१,६०,६५,	२,०५३	१२,
४	डैन्मार्क	—	११,११,	—	१०,६०,	३४६	२,
५	एस्टोनिया	—	८,६१,२३,	—	८,४३,११,	३,४३१	५,
६	फिनलैंड	—	८,८२,	—	४,	११,३०७	२९,
७	फ्रांस	३६	५,४४,९०,	५,१२,	५,२५,६०,	२,४२०	५५,
८	जर्मनी	६,१२,	१,५२,०४,३६,	—	९५,५५,२९,	१,३१८	१९,
९	ग्रीस	—	४१,८१,६९,	२१,	५,२१,९३,५०,	—	—
१०	हंगेरी	१,	१०,९१,८०,	—	७,९५,९०,	३,५४२	२०,
११	इटैली	—	४,९७,५३,	—	५,०४,७६,	१७९	२,
१२	युगोस्लाविया	—	—	—	—	—	—

(१)	(२)	(३ अ)	(३ आ)	(४ इ)	(४ ई)	(५ ब)	(५ ऊ)
१३	लैटविया	—	१२,१७,	—	१२,१७,	१०३	२,
१४	लिथुएनिया	—	२२,३६,	—	२३,३२,	१,४१४	८,
१५	हालैंड	—	१,१४,८१,	—	१,०३,९२,	८९३	३५,
१६	नार्वे	—	१,१८,८४,	—	१७,५०,	४,३०८	४८,
१७	पोलैंड	२,	१,२९,९८,	१६,७०,	१,१८,४७,	१५१	२,
१८	पुर्तगाल	—	२,३५,२६,	—	१,२०,१५,	२५४	३,
१९	रूमानिया	—	३१,५६,८४,	—	३१,२२,७४,	३२	१,
२०	रूस	१२,	१,३४,१०,	१३,	१,७२,८०,	७४४	१३,
२१	स्पेन	—	३४,४३,	—	१९,२७,	८६७	११,
२२	स्वीडिन	—	२,०६,८१,	—	१,८३,८९,	२,२७०	१६,
२३	स्विट्जरलैंड	—	१,६०,६९,	—	१,३१,६६,	—	—
२४	टर्की	—	१४,९८,	—	१४,४९,	१८५	२,
२५	अफगानिस्तान	—	—	—	—	—	—
२६	अरोविया	—	—	—	—	—	—

(१)	(२)	(३ अ)	(३ आ)	(४ इ)	(४ ई)	(५ ङ)	(५ ऊ)
२७	चीन	—	८८,६२,	—	७६,२६,	२४९	५,
२८	डच ईस्ट इन्डोीज	—	४९,१२,	८,०२,	१,००,६७,	—	—
२९	फ्रँच इन्डोीचीन	—	१,५७,८१,	—	२,५८,९२,	—	—
३०	ईराक	—	९६,	—	५६,	—	—
३१	जापान	—	२,६६,३३,	—	२,६८,९७,	१८	५९,
३२	मलाया	—	८६,	—	१,९८,	—	—
३३	वाहरी मंगोलिया	—	२,४०,	—	—	—	—
३४	ईरान	—	—	—	—	—	—
३५	फिलीपाइन आईलैंड	—	२०,२३,	—	२९,५४,	—	—
३६	श्याम	—	१,६८,	—	१,५४,	१२	८,
३७	साइबेरिया	—	—	—	—	—	—
३८	सीरिया	—	—	—	—	—	—
३९	मिश्न	—	३,६९,	—	२,९३,	५२	१,
४०	फ्रँच उत्तरी अफ्रीका	—	—	—	—	—	—

(१)	(२)	(३ अ)	(३ आ)	(४ इ)	(४ ई)	(५ ब)	(५ ऊ)
४१	इटैलिन पूर्वी अफ्रीका	—	—	—	—	—	—
४२	लीविया	५,	६२,३३,	१,	—	—	—
४३	स्पेनिश उत्तरी अफ्रीका	—	—	—	—	—	—
४४	एलास्का	—	—	—	—	—	—
४५	मेक्सिको	—	६१,३९,	—	—	८९,२४,	५१
४६	यूनाइटेड स्टेट्स	—	२,३६,१३,	—	—	३,४०,११,	२६,५८८
४७	क्यूबा	—	१०,६०,	—	—	१४,२७	४२
४८	डोमीनिकन रिपब्लिक	—	१,१६,	—	—	१,८१,	१२०
४९	हेयटी	—	९०,	—	—	७०,	७२२
५०	पोरटो-रीको	—	९,३३,	—	—	८,२१,	—
५१	अर्जन-टाइन	—	१,४६,०९,	—	—	१,४०,०३,	३३५
५२	बोलीविया	—	५,०३,	—	—	१२,४६,	—
५३	ब्राजिल	४५,	४,०६,	३१,	—	४,२५,	२९७

१६,  
—  
३,  
—  
५,

(१)	(२)	(३ अ)	(३ आ)	(४ इ)	(४ ई)	(५ उ)	(५ ऊ)
५४	चिली	—	४२, ८९,	—	९४, ७६,	९९	—
५५	कोलम्बिया	—	१६, ९७,	—	१५, २२,	—	—
५६	इन्वाडर	—	१४, ७०,	—	१६, ५९,	—	—
५७	पैरागुआ	—	१, २४,	—	१, २१,	—	—
५८	पीरू	—	२६, ०२,	—	३४, २१,	३३	१,
५९	युरागुआ	—	७, ४४,	—	९, ६३,	५०	१,
६०	वैनीज़ूला	—	३०, ४६,	—	८७, ६५,	४८	—
६१	ट्रासि-जार्डिन	—	—	—	—	—	—



(१)	(२)	(३)	(४)	(५)
(अ)	आस्ट्रेलिया	१६,३७,	५८,	—
(अं)	न्यूजीलैंड, आदि	१,५४,८६,	—	—
२	वैलजियम	१,७५,०६,	—	—
३	बल्गेरिया	३,९०,	२,९१,	—
४	डैन्मार्क	१,८५,	—	—
५	एस्टोनिया	१,४०,९५,	—	—
६	फिनलैंड	७,५०,००,	४,४६,००,	—
७	फ्रांस	—	—	—
८	जर्मनी	—	—	—
९	ग्रीस	१५,५१,	—	—
१०	हंगेरी	३,४०,६०,	१,९४,३०,	२,१६,५०,
११	इटली	२,६३,९६,	—	—
१२	युगोस्लाविया	—	—	—
१३	लैटविया	—	—	—



(१)	(२)	(३)	(४)	(५)
१४	लिथुएनिया	—	—	—
१५	हालैंड	—	—	—
१६	नॉर्वे	२,४८,	१,९७,	—
१७	पोलैंड	—	—	—
१८	पुर्तगाल	—	—	—
१९	रूमानिया	११,८३,५०,	—	—
२०	रूस	—	—	—
२१	स्पेन	—	—	—
२२	स्वीडिन	—	४,९४,	—
२३	स्विटजरलैंड	१९,३९,१२,	—	—
२४	टर्की	७,१४,	६३,	७८,
२५	अफगानिस्तान	७,६२,	—	—
२६	अरेबिया	—	—	—
२७	चीन	—	—	—

(५) | | | | | | | | | | | | | |

(४) | | | ६५,३०, | | | | | | | | | | | |

(३) | | १५, | ४९,५०, | | | | २,६०, | | | ४५ |

(२)

(१)	२८	डच ईस्ट इन्डीज
	२९	फ्रेंच इंडोचीन
	३०	ईराक
	३१	जापान
	३२	मलाया
	३३	बाहरी मंगोलिया
	३४	ईरान
	३५	फिलीपाइन आईलंड
	३६	श्याम
	३७	साइबेरिया
	३८	सीरिया
	३९	ट्रांस-जार्डन
	४०	मिद्य
	४१	फ्रेंच उत्तरी अफ्रीका

(१)	(३)	(४)	(५)
४२	—	—	—
इटैलियन पूर्वी अफ्रीका	—	—	—
लीबिया	—	—	—
४३	—	—	—
स्पेनिश उत्तरी अफ्रीका	—	—	—
४४	—	—	—
एलास्का	—	—	—
४५	—	—	—
मेक्सिको	८,४०,	—	—
४६	३८,४९,	५०,७८,	७,०६,
यूनाइटेड स्टेट्स	—	—	—
४७	—	—	—
क्यूबा	—	—	—
४८	—	—	—
डोमिनिकन रिपब्लिक	१०,	—	—
४९	६८,	—	—
हेयटी	—	—	—
५०	—	—	—
पोरटो-रिक्को	—	—	—
५१	—	—	—
अर्जन्टाईन	—	—	—
५२	—	—	—
बोलीविया	—	—	—
५३	—	—	—
ब्राजिल	—	—	—
५४	—	—	—
चिली	—	—	—
५५	—	—	—

(५) | | | | | |

(४) | | | | | |

(३) — १,६८,  
— २,३०,  
— —

—

(१) (२)  
कोलम्बिया  
इक्वाडोर  
पैरागुआ  
पीरू  
यूरागुआ  
वैनीजूला  
५६  
५७  
५८  
५९  
६०  
६१

## परिशिष्ट (७)

### प्रमुख सात महाराष्ट्रों की सामरिक शक्ति

नीचे सात महाराष्ट्रों की जल थल, और हवाई सेनाओं तथा बेड़ों का सविस्तर व्यौरा दिया जाता है। इससे पाठकों को तुलना में सुविधा होगी। आँकड़ों को देखते समय पुस्तक के आरम्भ में दिये हुए साम्राज्यों के विस्तार और वितरण के मानचित्र को भी देख लेना चाहिए, क्योंकि जहाँ रूस की सारी शक्ति देश ही के अंदर संगृहीत है, वहाँ फ्रांस और इंग्लैंड की सेनायें संसार के विभिन्न देशों में तितर-वितर हैं।

### (१) जर्मनी

#### (अ) फ़ौज :—

(१) ४५ डिवीज़न्स	६३०,०००
१ केवलरी ब्रिगेट	२,०००
६ मेकनाच डिवीज़न्स	४४,०००
फ़ोर्ट्रुप्स	८०,०००
(२) रिज़र्व ४५ डिवीज़न्स	—
२० होम गार्ड्रुप्स	
कुल रिज़र्व फ़ौज की शक्ति	<u>२२,५०,०००</u>
कुल जोड़	३०,०६,०००

(इ) जल-सेना और जहाज़—

(१) वैटिलशिप्स	४
हैवीक्रूज़र	५
लाइट क्रूज़र	६
डेस्ट्रॉयर	४३
सबमेरीन	५९
प्लेन कैरियर	२

## (२) परसानल :—

(१) एक्टिव	५०,०००
(२) रिज़र्व	२०,०००
जोड़	<u>७०,०००</u>

१८ कोश्रापरेटिव स्क्वाड्रन  
हैवी वाम्बर  
लाइट वाम्बर

१२० शिप  
७२ ”

(उ) जंगी हवाई वेड़ा

## (१) स्क्वाड्रन :—

९६ हैवी वाम्बर	१,००० शिप
३० लाइट ”	३६० ”
१०८ फाइटर	१,२९६ ”
३० रेकानेशेन्स	४०० ”
जोड़	<u>३,०५६ ”</u>

## (२) रिज़र्व प्लेन :—

फ़र्स्ट लाइन	३,०५६ ”
सेकेन्ड लाइन	२,५०० ”
जोड़	<u>५,५५६ ”</u>

(३) परसानल :—

मिलीटरी पाइलेट	१०,००० शिप
अन्य अन्य	५५,००० ,,
जोड़	<u>६५,००० ,,</u>

(४) ऐन्टीएयर क्रेफ्ट

आर्टिलेरी :—

३४ मोविल रेजीमेंट	}	१,००,०००
१२ फार्टी फाइड एरिया या कोस्टल रेजीमेंट		
९ वार्निंग इन्टेलिजेन्स यूनिट		
२८ एयर डिपो यूनिट		२१,०००

कुल २,०६,

परसानल

## (२) फ्रांस

(अ) फौज :—

(१) मेट्रोपोलिटन आर्मी

३० डिवीजन	}	४,००,०००
४ केवलरी डिवीजन		
३ मोविल		

फोर्टेस्ट्रुप १,८०,०००

३० कोआपरेटिव स्कवाड्रन

जन्डार्मरी वा गोर्ड मोविल ५०,०००

जोड़ ६,३०,०००

(२) रिज़र्व :—

२१ डिवीजन	}	५,००,०००
५० आर्टिलेरी रेजीमेंट		

कुल टोटल (मेट्रो पोलिटन आर्मी) ११,३०,०००

(३) कलोनियल आर्मी :—

५ डिवीजन वा १ त्रिगेट } १ केवलरी डिवीजन }	७०,०००
--	--------

(४) कलोनियल रिज़र्व :—

ग्लोबल कोटेशियल } ट्रेन्ड मैन पावर }	६०,००,०००
---	-----------

(इ) जल-सेना और जहाज़ :—

(१) वैटिल शिप	८
हैवी क्रूज़र	७
लाइट ,,	११
डेस्ट्रॉयर	६३
सबमेरीन	८०
प्लेन कैरियर	१
कोआपरेटिव स्क्वाड्रन	२५

(२) परसानल :—

(१) एक्टिव	७३,६८३
(२) रिज़र्व	४४,२५०
जोड़	<u>१,१७,९३३</u>

(उ) जंगी हवाई बड़े

(१) स्क्वाड्रन :—

७० वास्वर	७७० शिप
६० फाइटर	१,२०० ,,
६० रेकानेशेन्स	<u>७३० ,,</u>
टोटल फ्रस्ट लाइन	२,७०० ,,
रिज़र्व प्लेन	<u>१,००० ,,</u>
कुल जोड़	३,७०० ,,



(२) परसानल :—

मिलिट्री पाइलेट	६,०००
अन्य अन्य	५८,६५०
जोड़	<u>६४,६५०</u>

५ रेजीमेंट एयरक्रैफ्ट आर्टिलेरी :—

( फौज का हिस्सा )

(३) यूनाइटेड स्टेट्स

(अ) फौज :—

(१) रेग्यूलर अर्मी :—

(क) ग्राउन्ड ट्रुप

४ डिवीजन व ५ ब्रिगेड } १ केवेलरी डिवीजन	६८,५००
---	--------

१ मैकनाइफ़्ड ब्रिगेड ४,८००

१ एयरक्रैफ्ट रेजीमेंट २,२००

४ एयरक्रैफ्ट रेजीमेंट ३,२००

फोर्टस्ट्रुप ५,८००

सर्विस कमांड ३१,०००

जोड़ १,१५,५००

(ख) ओवरसी गेरिज़न

(ग) एयर कार्प ४४,०००

स्क्वाड्रन

२२ वाम्बर

१५ फाइटर

१० रेकनेशेन्स

१३ आव्ज़रवेशन

टोटल फर्स्ट लाइन प्लेन १,२०० शिप

ट्रेनिंग व कार्गो " ८०० "

परसानल :—

पाइलट	{	रेग्युलर आर्मी	१,६५०
		रिज़र्व	८५०
		अन्य अन्य	२०,०००
		कुल रेग्युलर आर्मी	१,८२,०००
		का जोड़	

(२) नेशनल गार्ड :—

१८	डिवीज़न	१,४७,०००
४	केबेलरी डिवीज़न	११,५००
१०	एन्टीक्रैफ़्ट रेज़ीमेंट	७,०००
	फ़ोर्ट्रूप	५,५००

एयर कोर :—

१९	आवज़रवेशन	
	स्क्वाड्रन	१८५

परसानल :—

मिलिट्री पाइलट	३००
अन्य अन्य	१,७००
जोड़	२,०००

कुल नेशनल गार्ड १,७१,०००

,, कुल रेग्युलर आर्मी नेशनल गार्ड ३,५३,०००

(३) रिज़र्व :—

रेग्युलर आर्मी रिज़र्व	२०,०००
आफ़िसर्स रिज़र्व कोर	८०,०००
टोटल ट्रेन्ड मैन पावर	४,५३,०००
रिज़र्व आफ़िसर्स ट्रेनिंग कोर	×

(इ) जल सेना और जहाज़:—

वैटिल शिप	१५
हैवी क्रूजर	१९
लाइट „	१०
डेस्ट्रॉयर	२११
सब मेरीन	८४
एयरक्रैफ्ट कैरियर	६
„ „ टेन्डर	१
स्लोप	२३
माइन लेयर	६

## परसानल :—

एक्टिव मेरिन कोर	१,४१,०००
रिज़र्व	५३,०००
जोड़	<u>१,९३,०००</u>

एयर कोर—

स्क्वाड्रन—

३९ वांन्वर

७ फाइटर

३ आवाज़रवेशन

स्काउटिंग और स्पाटिंग

फर्स्ट लाइन के कुल लड़ाकू जहाज १,१००० शिप

यूटिलिटी ४०० „

नैवल पाइलट ३,५०० „

( १४३ )

(४) ग्रेट ब्रिटेन

(अ) फौज:—

(१) रेग्यूलर आर्मी:—

५ डिवीजन	७३,०००
१ मोविल डिवीजन } १ मैकनाइज़्ड त्रिगोड }	१२,०००
फोर्टेस्ट वा कोस्ट डिफेंस टूप	१५,०००
एन्टी एयर क्रैफ्ट आर्टिलेरी	७५,०००
टोटल रेग्यूलर आर्मी	१,७५,०००

(भारतवर्ष की ब्रिटिश आर्मी नहीं सम्मिलित है)

१० कोआपरेटिव स्क्वाड्रन

(२) टेरी टोरियल आर्मी:—

१२ डिवीजन	२,००,०००
२ कैवेलरी त्रिगोड	५,०००
२ मैकनाइज़्ड डिवीजन	१०,०००
५ मोविल " "	७०,०००
जोड़	२,१५,०००

(इ) जल-सेना और जहाज़:—

वैटिल शिप	१५
हैवी क्रूज़र	१७
लाइट क्रूज़र	४२
डिस्ट्रावायर	१५८
सवमेरीन	५४
प्लेन कैरियर	६
	२९२

परसानल :—

(१) एक्टिव	१,२१,६५०
(२) रिजर्व	६७,४००
जोड़	<u>१,८९,०५०</u>

फ्लीट एयर आर्मी :—

पेट्रोल प्लेन ४५० शिप

(३) जङ्गी हवाई वेडे :—

वाम्बर	८०० शिप
कंवाट	२,१००
रेकानेशेन्स	४००
टोटल फ्रस्ट लाइन	३,३००
रिजर्व	<u>३,८००</u>
कुल जोड़	७,१००

परसानल :—

पाइलट	५,०००
अन्य अन्य	८३,०००
जोड़	८८,०००

(५) सोवियट रूस

(अ) फौज :—

(१) रेन्यूलर आर्मी :—

२६ डिवीजन	३,९०,०००
१४ कैवेलरी डिवीजन	१,४०,०००
३ मैकनाइज़्ड डिवीजन	४२,०००
टैंक कोर	१५,०००
फोर्टेस्ट्रप	५०,०००
२८ मोविल रेजीमेंट	२८,०००
कोआपरेटिव स्क्वाड्रन	—
जोड़	<u>६,६५,०००</u>

## (२) रिज़र्व :—

२१ डिवीज़न	१,५८,०००
१५ कैबेलरी डिवीज़न	७५,०००
इन्टीरियर गार्ड	१,५०,०००
जोड़	<u>३,८३,०००</u>
मोविल	१२,८१,०००

## (३) टेरी टोरियल आर्मी :—

४२ डिवीज़न	७,३०,०००
टोटल आर्गनाइज़्ड स्ट्रेंथ	२०,२१,०००
पोटेंशियल ट्रेड मैनुपावर	१,४०,००,०००

(इ) जल-सेना और जहाज़ :—

वैटिल शिप	५
हैवी क्रूज़र	७
लाइट क्रूज़र	४
डेस्ट्रॉयर	२३
सबमेरीन	२००
कोस्टल मोटर बोट	८०
गन बोट	३२
आर्म्ड लांच	७५
परसानल	६०,०००
कोआपरेटिव स्क्वाड्रन	—

(उ) जङ्गी हवाई वेड़े :—

## स्क्वाड्रन :—

१४० वास्वर	४२० शिप
६० लाइट वास्वर	१,००० "
४६० फाइटर	३,०३० "
रेकॉनेशन्स	१,१०० "
कुल जोड़	<u>५,५५० "</u>

परसानल :—

पाइलट	८,०००
अन्य अन्य	५१,०००
जोड़	५९,०००

(६) इटैली

(अ) फ़ौज :—

(१) रेग्यूलर आर्मी :—

३७ डिवीजन	५,००,०००
कैवेलरी "	
४ मैकनाइज़्ड "	४०,०००
५ फ़ोटोस्ट्रूप	६०,०००
एन्टीएयर क्रैफ़्ट डिफेंस	२०,०००
१० कोआपरेटिव स्क्वाड्रन	—
कुल रेग्यूलर आर्मी	६,२०,०००

(२) रिज़र्व :—

फ़ैसिस्ट मीलीशिया	५,००,०००
अन्य ट्रेड रिज़र्व	३,३०,०००
टोटल मोबीलाइज़ेबुल	१४,५०,०००

(३) क्लोनियल आर्मी :—

रेग्यूलर यूनिट	१७,०००
----------------	--------

(इ) जल-सेना और जहाज़ :—

वैटिल शिप	४
हैवी क्रूज़र	७
लाइट क्रूज़र	१५
डेस्ट्रॉयर	६२
सबमरीन	८७
एयर क्रैफ़्ट टेंडर	१

२६ कोआपरेटिव स्क्वाड्रन १८० शिप

परसानल :—

(१) एक्टिव	७०,०००
(२) रिज़र्व	३५,०००
जोड़	<u>१,०५,०००</u>

(उ) जंगी हवाई वेड़े

स्क्वाड्रन :—

८० वास्वर	८०० शिप
७० फाइटर	९६० "
रेकानेशंस	४०० "
कुल फर्स्ट लाइन	२,१६० "

रिज़र्व—

सब तरह के	१,८००
कुल जोड़	<u>३,९६०</u>

परसानल :—

पाइलट	८,०००
अन्य अन्य	५४,०००
जोड़	<u>६२,०००</u>

(७) जापान

(अ) फौज :—

(१) रेग्यूलर आर्मी—

१७ डिवीज़न	४,२५,०००
४ कैवेलरी ब्रिगेड	२०,०००
मैकनाइज़्ड एलिमेंट	
एन्टीएयर कैंपट	
आर्टिलरी कोर	११,०००
फोर्टेस्स, प	१५,०००
४ ब्रिगेड हवी आर्टिलरी	१०,०००



एयर फ़ोर्स—

स्क्वाड्रन—

११ आबज़रवेशन	१६५	शिप
११ फाइटर	"	"
४ बाम्बर	४०	"
टोटल फ़र्स्ट लाइन	२७०	"
" सेकेण्ड "	८००	"
कुल जोड़	१०७०	"

परसानल—

पाइलट	१,५००
अन्य अन्य	११,०००
जोड़	<u>१२,५००</u>

(२) रिज़र्व—

१७ डिवीज़न	४,२५,०००
------------	----------

(३) मंचूको गैरीज़न—

४ डिवीज़न	८०,०००
२ कैबलरी ब्रिगेड	१०,०००
२ टैंकरेज़ीमेंट	२,१००
फ़ोर्टे स्ट्रुप	५,०००
२० ब्रिगेड	१,००,०००
टोटल मंचूको गैरीज़न	१,९७,१००

(४) कैरिया गैरीज़न—

२ डिवीज़न } फ़ोर्टे स्ट्रुप }	५०,०००.
----------------------------------	---------

## (५) फार्मोसा गैरिजन—

३ रेजीमेंट इन्फैन्ट्री फोटोस्ट्रू प एन्टी एयर क्रैफ्ट	}	८,०००
कुल जोड़ (गैरिजन्स)		११,७३,६००
टेरिटोरियल रिज़र्व		१०,००,०००

## (६) जल-सेना और जहाज़—

वैटिल शिप	१०
हैवी क्रूज़र	१२
लाइट "	२५
कोस्ट डिफेंस शिप	५
डेस्ट्रॉयर	११२
एयर प्लेन कैरियर	५
सीप्लेन "	३
एयर क्रैफ्ट टेन्डर	२
सब मेरीन	७०

## नेवल एयर फ़ोर्स—

फ़र्स्ट लाइन नेवल एयर फ़ोर्स	१,००० शिप
सेकेण्ड " "	१,००० "
जोड़	२,००० "

## नेवल परसानल :—

(१) एक्टिव	१,०७,०००
(२) रिज़र्व	५३,०००
जोड़	१,६०,०००

## परिशिष्ट (८)

सन् १९३८ ई० में निम्न देशों में जितना सोना निकला, उसके आँकड़े नीचे दिये जाते हैं।  
आउंस = २।। (ढाई) तोला

नम्बर	देश का नाम	कितना सोना निकला—हज़ार (आउंसों में)
१	आस्ट्रेलिया	१५,७०,
२	कैनेडा	४६,८०,
३	गोल्ड कोस्ट	६,६८,
४	भारतवर्ष	३,२२,
५	न्यू गाइना	२,२०,
६	दक्षिणी अफ्रीका	१,२१,५७,
७	दक्षिणी रोडेशिया	८,१४,
८	दूसरे साम्राज्य	६,४९,
९	ब्रिटिश कामन वेल्थ के अन्य देश	२,१०,८०,
१०	बिली	२,७०,
११	कोलंबिया	५,१५,

कितना सोना निकला—हजार आउंसों में

नम्बर	देश का नाम
१२	कॉर्गो
१३	जापान
१४	कोरिया
१५	मेक्सिको
१६	फिलीपाइन
१७	यूनाइटेडस्टेट्स
१८	रूस
१९	अन्य देश

४,५०,

८,००,

७,३०,

९,५०,

८,६२,

४२,४४,

५०,००,

१८,४९,

## परिशिष्ट (९)

### संसार में कपास की पैदावार

सन् १९३८ में किस देश में कितनी कपास पैदा हुई, इसका ब्यौरा हम नीचे देते हैं। रुई का आधुनिक संसार में जो महत्त्व है उसको हम सब आसानी से समझ सकते हैं। लड़ाई के दिनों में जिन देशों में कपास नहीं पैदा होती, उनके लिए इसका मोल सोने से भी अधिक हो जाता है। इस दृष्टि से इन आँकड़ों को आज दिन विशेष ध्यान से पाठक देखेंगे। कपास का वजन पौंड में दिया गया है।

१६५ पौंड = २ मन।

संख्या	देश का नाम
१	यूनाइटेड स्टेट्स
२	हिन्दुस्तान
३	चीन
४	रूस
५	भारत
६	ब्रिजिल

( कपास की पैदावार करोड़ पौंडों में )

१,३५,  
२,६३,  
१,३१,  
१,५५,  
१,०८,  
१,०४,

## परिशिष्ट (१०)

निम्न देशों में सन् १९३८ में (१) लोहे और (२) कौलाद की तैयारी के आँकड़े नीचे दिये जाते हैं:—

लोहा—हज़ार टनों में

कौलाद—हज़ार टनों में

१ यूनाइटेड स्टेट्स

२ ग्रेट ब्रिटेन

३ फ़्रांस

४ बेलजियम

५ लेक्सिम्बर्ग

६ इटैली

७ स्वीडिन

८ जर्मनी

९ चेकोस्लोवाकिया

१० पोलैंड

११ रूस

१२ जापान

१,९६,००,

६८,७२,

६०,२७,

२४,६३,

१५,५४,

९,३०,

७,१३,

१,८६,५५,

१२,२५,

९,७१,

१,५०,००,

३३,००,

२,८८,००,

१,०५,६१,

६१,००,

२२,८४,

१४,४०,

२४,००,

९,७५,

२,२९,५१,

१७,५०,

१५,७०,

१,८२,००,

६०,००,

## परिशिष्ट (११)

सन् १९३८ में किस देश में कितना पेट्रोल निकला :—

देश का नाम	कितना पेट्रोल निकला (लाख टनों में)
यूनाइटेड स्टेट्स	१६,५०,
सोवियट रूस	२,९०,
वैनीज़ूला	२,७७,
ईरान	१,००,
रुमानिया	६६,
डच इन्डिज़	७३,
मैक्सिको	४८,
ईराक	४३,
कोलंबिया	३०,
पीरू	२१,
अज़रबैजान	२४,
ट्रिनीडाड	२५,
भारतवर्ष	३,
अन्य देश	६३,

नम्बर

१  
२  
३  
४  
५  
६  
७  
८  
९  
१०  
११  
१२  
१३  
१४

## परिशिष्ट (१२) (अ)

जंगी जहाज—जो तैयार थे  
भिन्न देशों के उन जंगी जहाजों का व्यौरा नीचे दिया जाता है, जो अप्रैल १, १९३९, को बन चुके थे।

संख्या	नाम	ब्रिटिश साम्राज्य	यूनाइटेड स्टेट्स	जापान	फ्रांस	इटैली	जर्मनी
१	वैटिस शिप	१२	१५	९	७	४	५
२	लड़ाकू क्रूजर	३	—	—	—	—	—
३	ग्वर क्रैप्टकेरियर	९	५	८	२	१	—
४	क्रूजर	६४	१५	३८	१८	२१	६
५	माइन टालनेवाले क्रूजर	१	—	६	१	—	—
६	माइन लेयर	६	—	५	२	१०	—
७	मानीटर	३	—	—	—	५	—
८	नेटलेयर	२	—	—	१	—	—
९	डिस्ट्रायर व प्लोटिंग ला लीडर	१७४	२०८	१००	५९	६३	३४



(१)	(२)	(३)	(४)	(५)	(६)	(७)	(८)
१०	टारपीडो बोट	१९	२	१२	१४	१४६	६
११	सब-मैरिग्न	५५	९०	५९	७७	१०३	६५
१२	स्कॉर्ट वेसिल	३७	५	—	९	१	२
१३	रिवरगन बोट	१८	५	७	९	१	—
१४	माइनस्वीपर	४२	४१	१६	२	४४	२६
१५	पेट्रोलवेसेल	८	२	२	२९	१०	१०

( १५६ )

## परिशिष्ट (१२) (इ)

जंगी जहाज़ जो बन रहे हैं

निम्न देशों के उन जंगी जहाज़ों का व्यौरा नीचे दिया जाता है, जो अप्रैल १, १९३९, को बन रहे थे ।

संख्या	जहाज़ का नाम	जापान	फ्रांस	इटैली	जर्मनी
१	बैटिलशिप	६	४	४	३
२	एयर कैप्ट कैरियर	४	२	—	२
३	क्रूजर	१९	३	१२	९
४	माइनलेयर	४	—	—	—
५	डेस्ट्रॉयर वा फ्लाटिला लीडर	२३	२०	८	८
६	टारपीडो बोट	९	४	२	२४
७	सबमरीन	१४	१७	२०	६
८	एस्कॉर्टवेसैल	१४	१	—	—
९	ख़ार गन बोट्स	४	१	—	—
१०	माइन-स्वीपर	४	—	—	१८
११	पेट्रोल बौसैल	३	२२	—	—

परिशिष्ट (१२) (उ)  
जंगी जहाज़ जो प्रस्तावित थे

निम्न देशों के उन जंगी जहाज़ों का ब्यौरा नीचे दिया जाता है, जिनके बनने की मंजूरी अप्रैल, १९३८, में मिल चुकी थी।

संख्या	जहाज़ का नाम	देश	जापान	फ्रांस	इटैली	जर्मनी
१	बैटिल शिप	डेन्मार्क	२	—	—	१
२	एयर क्रैफ्ट कैरियर	डेन्मार्क	१	—	—	—
३	क्रुजर	डेन्मार्क	४	—	—	—
४	माइन-लेयर	डेन्मार्क	—	—	—	—
५	डेस्ट्रॉयर प्लोटिला लीडर	डेन्मार्क	१	—	—	—
६	टारपीडो बोट	डेन्मार्क	३	४	—	—
७	सब-मैरीन	डेन्मार्क	—	—	—	—
८	एस्कॉर्ट वैसेल	डेन्मार्क	—	—	—	—
९	स्विच गन बोट	डेन्मार्क	—	—	—	—
१०	माइन-स्वीपर	डेन्मार्क	—	—	—	—
११	पेट्रोल वैसेल	डेन्मार्क	—	—	—	—

## परिशिष्ट (१३)

### व्यापारी जहाज़

भिन्न-भिन्न देशों के पास कितने व्यापारी जहाज़ जून ३०, १९३८, में थे, उनकी तालिका नीचे दी जाती है।

१९३८ सन् १९३८ और सन् १९१४ का अन्तर

संख्या देश का नाम जहाज़ों की संख्या कुल वजन (१,००० टन में) जहाज़ों की संख्या वजन (हज़ार टन में)

१	ग्रेट ब्रिटेन और आयरलैंड	६,८४३	१,७६,७५,१	- १,७४४	+ १२,१७,
२	ब्रिटिश साम्राज्य	२,२१८	३०,४३३	+	+ १४,१२,
३	डैनिमार्क	६९४	११,३०,	+	+ ३,५९,
४	फ़्रांस	१,२४६	२८,८१,	+	+ ९,५८,
५	जर्मनी	२,३२१	४२,३२,	+	- ९,०३,
६	ग्रीस	६३८	१८,८९,	+	- १०,६८,
७	हालैंड	१,४७३	२८,५२,	+	+ १३,८०,

१९३८ और सन् १९१४ का अन्तर

संख्या	देश का नाम	जहाजों की संख्या	कुल वजन (१०००) टन में	जहाजों की संख्या में	वजन (हजार टन में)
८	इटैली	१,१५६	३२,५९	+ ५१९	+ १८,२९,
९	जापान	२,१८७	५०,०७,	+ १,०८४	+ ३२,९८,
१०	नॉर्वे	१,९६३	४६,१३,	+ ३०७	+ २६,५६,
११	स्पेन	७९३	९,४८	+ २०४	+ ६४,
१२	स्वीडिन	१,२३९	१५,७१,	+ १५१	+ ५,५६,
१३	यूनाइटेड स्टेट्स	२,८५७	१,१४,०३,	+ १,१६५	+ ७१,१७,
१४	अन्य देश	३,७८१	६३,६६,	+ १,०३२	+ २८,८९,

